



GLOB - K&Z

ul. Komorska 48A, 04-161 Warszawa  
tel. 22 425 19 40, email: biuro@glob-kz.pl  
REGON: 030887630, NIP: 825-184-17-93

OPGK RZESZÓW S.A.  
UL. GEODETÓW 1  
35-328 RZESZÓW  
NIP 8130333537 REGON 690034071

Nr zaw.: BIP - 41

#### ZAWIADOMIENIE

Działając na podstawie zgłoszenia pracy geodezyjnej ID. **GKN.6640.329.2020.** zarejestrowanego w **Powiatowym Ośrodku Dokumentacji Geodezyjnej i Kartograficznej w Busku-Zdroju** zawiadamiam, że w dniu 30.10.2020 o godzinie 16:00 nastąpi **ustalenie przebiegu granic działek ewidencyjnych** – zgodnie z § 37-39 rozporządzenia Ministra Rozwoju Regionalnego i Budownictwa z dnia 29 marca 2001 r. w sprawie ewidencji gruntów i budynków (Dz.U. 2019 poz. 393 z późn. zm.).

Wymienione wyżej czynności dotyczyć będą dz. ew. **484** z KW 23593, **485** brak KW, **486** z KW KI1B/00069236/1, **487** z KW KI1B/00073573/6, **488** brak KW, **489** brak KW, **490** z KW KI1B/00073573/6, **491** z KW KI1B/00026388/8, **492** z KW 59919, **493** z KW KI1B/00068328/6, **494** z KW KI1B/00017897/3, **495** z KW 61276, **496** z KW KI1B/00062255/1, **497** z KW KI1B/00073573/6, **498** z KW KI1B/00073573/6, **499** brak KW, **500** z KW KI1B/00073573/6, **501** z KW KI1B/00032085/9, **502** z KW KI1B/00055815/3, **503** brak KW, **504** z KW KI1B/00073573/6, **554** z KW KI1B/00039218/0 obręb SZANIEC; dz. ew. **576** brak KW obręb MEŁYNY.

Rozpoczęcie ww. czynności nastąpi w miejscowości Szaniec, w świetlicy OSP w Szańcu (adres: Szaniec 161).

Czynności ustalenia przebiegu granic działek ewidencyjnych przeprowadzone zostaną kameralnie na podstawie **ortofotomapy** cyfrowej – rastrowy obraz powierzchni Ziemi, powstały w wyniku ortorektifikacji fotogrametrycznego zdjęcia lotniczego lub zobrazowania satelitarnego (Rodz. 2 §3 Ust. 1 Pkt. 1 Rozporządzenia Ministra Rozwoju z dnia 23 marca 2020 r. w sprawie baz danych dotyczących zobrazowań lotniczych i satelitarnych oraz ortofotomapy i numerycznego modelu terenu - Dz.U. 2020 poz. 632).

Osoba do kontaktu: Paulina Wieczorek, tel.: 519 863 275

#### Pouczenie:

1. Nieusprawiedliwione niestawiennictwo stron nie wstrzymuje czynności geodety – art.32 ust.3 ustawy z dn.17.05.1989 r. – Prawo Geodezyjne i Kartograficzne (Dz.U. 2020 poz. 276, 284 z późn. zm.). W razie usprawiedliwionego niestawiennictwa strony geodeta wstrzymuje czynności do czasu ustania przeszkody lub wyznaczenia pełnomocnika – nie dłużej niż na okres miesiąca – art.32 ust. 4 ustawy z dn.17.05.1989 r. – Prawo Geodezyjne i Kartograficzne (Dz.U. 2020 poz. 276, 284 z późn. zm.).
2. Strony powinny posiadać dokument umożliwiający ustalenie tożsamości osoby deklarującej swój udział w czynnościach.
3. Zawiadomieni właściciele (władający gruntami) proszeni są o przybycie w oznaczonym terminie i miejscu ze wszystkimi dokumentami, jakie mogą być przydatne przy wykonywaniu czynności ustalenia granic działek ewidencyjnych.
4. W przypadku współwłasności lub współużytkowania wieczystego, małżeńskiej wspólnoty ustawowej itp. – uczestnikami postępowania są wszystkie strony mające tytuł prawny do nieruchomości. W imieniu osób nieobecnych mogą występować pełnomocnicy.
5. W przypadku występowania w charakterze przedstawiciela – należy przedstawić pełnomocnictwo na piśmie. Dokument świadczący o pełnomocnictwie jednorazowym zostanie dołączony do akt.

#### Klauzula RODO

Działając na podstawie art. 14 ust. 1 i 2 rozporządzenia Parlamentu Europejskiego i Rady w sprawie ochrony osób fizycznych w związku z przetwarzaniem danych osobowych i w sprawie swobodnego przepływu takich danych oraz uchylenia dyrektywy 95/46 WE Dz.U.U.E.L2016.119.1 (dalej: RODO) informuję, że:

1. administratorem danych przetwarzanych w związku z niniejszymi czynnościami na gruncie jest: **GLOB K&Z** z siedzibą przy ul. Komorskiej 48a, 04-161 Warszawa
2. dane osobowe będą przetwarzane w celu przeprowadzenia np. podziału nieruchomości na podstawie art. 6 ust. 1 lit. c RODO w związku z ustawą z dnia 21.08.1997 r. o gospodarce nieruchomościami (Dz. U. 2020 poz. 65, 284 z późn. zm.) oraz rozporządzeniem Rady Ministrów z dnia 7.12.2004 r. w sprawie sposobu i trybu dokonywania podziałów nieruchomości (Dz. U. z 2004 r. Nr 268, poz. 2663, 2664 z późn. zm.) a także ustawą z dnia 29.09.1994 o rachunkowości (Dz. U.2019 r. poz. 351, 1495, 1571, 1655, 1680), z której wynika okres przechowywania danych w celu niezbędnym do rozliczeń.
3. będą przetwarzane dane kontaktowe/adresowe oraz dane dotyczące nieruchomości.
4. odbiorcą danych będą podmioty i organy określone w ustawie o gospodarce nieruchomościami i w ustawie z dnia 17.05.1989 r. Prawo geodezyjne i kartograficzne (Dz.U. 2020 poz. 276, 284 z późn. zm.).
5. dane osobowe nie będą przekazywane do państwa trzeciego ani do organizacji międzynarodowej.
6. dane będą przechowywane przez okres wynikający z ustawy Prawo Geodezyjne i Kartograficzne, tj. 3 lata od dnia zawiadomienia o zakończeniu prac.
7. osobie, której dane dotyczą przysługuje prawo:
  - dostępu do danych (art. 15 RODO),
  - żądania ich sprostowania (art. 16 RODO),
  - prawo do ograniczenia przetwarzania w przypadkach wymienionych w art. 18 RODO.
8. w związku z tym, że przetwarzanie danych osobowych odbywa się wyłącznie na podstawie przepisów prawa (art. 6 ust. 1 lit. c RODO) osobie, której dane dotyczą nie przysługuje prawo do przenoszenia danych (art. 20 RODO) ani prawo do wniesienia sprzeciwu na podstawie art. 21 RODO. Informuję, że prawo do sprzeciwu przysługuje wówczas, gdy dane osobowe są przetwarzane na podstawie art. 6 ust. 1 lit. e lub f RODO. Taka sytuacja nie ma tu miejsca.
9. osobie, której dane dotyczą przysługuje prawo wniesienia skargi do organu nadzorczego zgodnie z art. 77 RODO. W Polsce organem nadzorczym jest Prezes Urzędu Ochrony Danych Osobowych (adres: 00-193 Warszawa, ul. Stawki 2).
10. dane osobowe zostały pozyskane od właściwego miejscowo Starosty, który jest źródłem pochodzenia danych w rozumieniu art.14 ust. 2 lit. f RODO.
11. w trakcie przetwarzania danych osobowych nie będzie dochodziło do "wyłączenie zautomatyzowanego" podejmowania decyzji ani do profilowania, o którym mowa w art. 22 ust. 1.




GLOB-K&Z

ul. Komorska 48A, 04-161 Warszawa  
22 425 19 40, tel. 22 425 19 41

Regon 030887630 NIP 825-184-17-93

2020-10-05

GEODETA

  
mgr inż. Paulina Wieczorek



GLOB - K&Z

ul. Komorska 48A, 04-161 Warszawa  
tel. 22 425 19 40, email: biuro@glob-kz.pl  
REGON: 030887630, NIP: 825-184-17-93

OPGK RZESZÓW S.A.  
UL. GEODETÓW 1  
35-328 RZESZÓW  
NIP 8130333537 REGON 690034071

Nr zaw.: BIP - 33

#### ZAWIADOMIENIE

Działając na podstawie zgłoszenia pracy geodezyjnej ID. **GKN.6640.329.2020.** zarejestrowanego w **Powiatowym Ośrodku Dokumentacji Geodezyjnej i Kartograficznej w Busku-Zdroju** zawiadamiam, że w dniu 29.10.2020 o godzinie 16:00 nastąpi **ustalenie przebiegu granic działek ewidencyjnych** – zgodnie z § 37-39 rozporządzenia Ministra Rozwoju Regionalnego i Budownictwa z dnia 29 marca 2001 r. w sprawie ewidencji gruntów i budynków (Dz.U. 2019 poz. 393 z późn. zm.).

Wymienione wyżej czynności dotyczyć będą dz. ew. **80** z KW K11B/00017897/3, **81** z KW K11B/00073573/6, **82** z KW K11B/00073573/6, **83** brak KW, **84** brak KW, **85** brak KW, **86** z KW 60011, **87** brak KW, **88** z KW K11B/00071896/2, **89** brak KW, **90** brak KW, **92** brak KW, **93** brak KW, **94** z KW K11B/00057100/2, **95** z KW K11B/00073573/6, **96** brak KW, **98** z KW K11B/00073573/6, **99** z KW 54945, **100** brak KW obręb SZANIEC; dz. ew. **428** z KW K11B/00040570/5 obręb MŁYNY.

Rozpoczęcie ww. czynności nastąpi w miejscowości Szaniec, w świetlicy OSP w Szańcu (adres: Szaniec 161).

Czynności ustalenia przebiegu granic działek ewidencyjnych przeprowadzone zostaną kameralnie na podstawie **ortofotomapy** cyfrowej – rastrowy obraz powierzchni Ziemi, powstały w wyniku ortorektifikacji fotogrametrycznego zdjęcia lotniczego lub zobrazowania satelitarnego (Rodz. 2 §3 Ust. 1 Pkt. 1 Rozporządzenia Ministra Rozwoju z dnia 23 marca 2020 r. w sprawie baz danych dotyczących zobrazowań lotniczych i satelitarnych oraz ortofotomapy i numerycznego modelu terenu - Dz.U. 2020 poz. 632).

Osoba do kontaktu: Paulina Wieczorek, tel.: 519 863 275

#### Pouczenie:

- Nieusprawiedliwione niestawiennictwo stron nie wstrzymuje czynności geodety – art.32 ust.3 ustawy z dn.17.05.1989 r. – Prawo Geodezyjne i Kartograficzne (Dz.U. 2020 poz. 276, 284 z późn. zm.). W razie usprawiedliwionego niestawiennictwa strony geodeta wstrzymuje czynności do czasu ustania przeszkody lub wyznaczenia pełnomocnika – nie dłużej niż na okres miesiąca – art.32 ust. 4 ustawy z dn.17.05.1989 r. – Prawo Geodezyjne i Kartograficzne (Dz.U. 2020 poz. 276, 284 z późn. zm.).
- Strony powinny posiadać dokument umożliwiający ustalenie tożsamości osoby deklarującej swój udział w czynnościach.
- Zawiadomieni właściciele (władający gruntami) proszeni są o przybycie w oznaczonym terminie i miejscu ze wszystkimi dokumentami, jakie mogą być przydatne przy wykonywaniu czynności ustalenia granic działek ewidencyjnych.
- W przypadku współwłasności lub współużytkowania wieczystego, małżeńskiej wspólnoty ustawowej itp. – uczestnikami postępowania są wszystkie strony mające tytuł prawny do nieruchomości. W imieniu osób nieobecnych mogą występować pełnomocnicy.
- W przypadku występowania w charakterze przedstawiciela – należy przedstawić pełnomocnictwo na piśmie. Dokument świadczący o pełnomocnictwie jednorazowym zostanie dołączony do akt.


#### Klauzula RODO

Działając na podstawie art. 14 ust. 1 i 2 rozporządzenia Parlamentu Europejskiego i Rady w sprawie ochrony osób fizycznych w związku z przetwarzaniem danych osobowych i w sprawie swobodnego przepływu takich danych oraz uchylenia dyrektywy 95/46 WE Dz.U.U.E.L2016.119.1 (dalej: RODO) informuję, że:

- administratorem danych przetwarzanych w związku z niniejszymi czynnościami na gruncie jest: **GLOB K&Z** z siedzibą przy ul. Komorskiej 48a, 04-161 Warszawa
- dane osobowe będą przetwarzane w celu przeprowadzenia np. podziału nieruchomości na podstawie art. 6 ust. 1 lit. c RODO w związku z ustawą z dnia 21.08.1997 r. o gospodarce nieruchomościami (Dz. U. 2020 poz. 65, 284 z późn. zm.) oraz rozporządzeniem Rady Ministrów z dnia 7.12.2004 r. w sprawie sposobu i trybu dokonywania podziałów nieruchomości (Dz. U. z 2004 r. Nr 268, poz. 2663, 2664 z późn. zm.) a także ustawą z dnia 29.09.1994 o rachunkowości (Dz. U.2019 r. poz. 351, 1495, 1571, 1655, 1680), z której wynika okres przechowywania danych w celu niezbędnym do rozliczeń.
- będą przetwarzane dane kontaktowe/adresowe oraz dane dotyczące nieruchomości.
- odbiorcą danych będą podmioty i organy określone w ustawie o gospodarce nieruchomościami i w ustawie z dnia 17.05.1989 r. Prawo geodezyjne i kartograficzne (Dz.U. 2020 poz. 276, 284 z późn. zm.).
- dane osobowe nie będą przekazywane do państwa trzeciego ani do organizacji międzynarodowej.
- dane będą przechowywane przez okres wynikający z ustawy Prawo Geodezyjne i Kartograficzne, tj. 3 lata od dnia zawiadomienia o zakończeniu prac.
- osobie, której dane dotyczą przysługuje prawo:
  - dostępu do danych (art. 15 RODO),
  - żądania ich sprostowania (art. 16 RODO),
  - prawo do ograniczenia przetwarzania w przypadkach wymienionych w art. 18 RODO.
- w związku z tym, że przetwarzanie danych osobowych odbywa się wyłącznie na podstawie przepisów prawa (art. 6 ust. 1 lit. c RODO) osobie, której dane dotyczą nie przysługuje prawo do przenoszenia danych (art. 20 RODO) ani prawo do wniesienia sprzeciwu na podstawie art. 21 RODO. Informuję, że prawo do sprzeciwu przysługuje wówczas, gdy dane osobowe są przetwarzane na podstawie art. 6 ust. 1 lit. e lub f RODO. Taka sytuacja nie ma tu miejsca.
- osobie, której dane dotyczą przysługuje prawo wniesienia skargi do organu nadzorczego zgodnie z art. 77 RODO. W Polsce organem nadzorczym jest Prezes Urzędu Ochrony Danych Osobowych (adres: 00-193 Warszawa, ul. Stawki 2).
- dane osobowe zostały pozyskane od właściwego miejscowo Starosty, który jest źródłem pochodzenia danych w rozumieniu art.14 ust. 2 lit. f RODO.
- w trakcie przetwarzania danych osobowych nie będzie dochodziło do "wyłączenie zautomatyzowanego" podejmowania decyzji ani do profilowania, o którym mowa w art. 22 ust. 1.

2020 -10- 05

GEODETA

  
mgr Inż. Paulina Wieczorek



GLOB - K&Z

ul. Komorska 48A, 04-161 Warszawa  
tel. 22 425 19 40, email: biuro@glob-kz.pl  
REGON: 030887630, NIP: 825-184-17-93

OPGK RZESZÓW S.A.  
UL. GEODETÓW 1  
35-328 RZESZÓW  
NIP 8130333537 REGON 690034071

Nr zaw.: BIP - 31

#### ZAWIADOMIENIE

Działając na podstawie zgłoszenia pracy geodezyjnej ID. **GKN.6640.329.2020.** zarejestrowanego w **Powiatowym Ośrodku Dokumentacji Geodezyjnej i Kartograficznej w Busku-Zdroju** zawiadamiam, że w dniu 29.10.2020 o godzinie 14:00 nastąpi **ustalenie przebiegu granic działek ewidencyjnych** – zgodnie z § 37-39 rozporządzenia Ministra Rozwoju Regionalnego i Budownictwa z dnia 29 marca 2001 r. w sprawie ewidencji gruntów i budynków (Dz.U. 2019 poz. 393 z późn. zm.).

Wymienione wyżej czynności dotyczyć będą dz. ew. **118** z KW KI1B/00039218/0, **125** brak KW, **126** z KW KI1B/00057100/2, **127** z KW KI1B/00073573/6, **128** brak KW, **131** z KW 54945, **132** brak KW, **133** z KW 46210, **134** z KW KI1B/00073573/6, **135** z KW KI1B/00073573/6, **136** brak KW, **137** brak KW, **138** z KW KI1B/00071896/2, **139** z KW KI1B/00044466/1, **140** brak KW, **141** z KW 13818, **142** z KW KI1B/00073573/6, **143** brak KW, **144** brak KW, **145** z KW 13818, **146** brak KW, **154** z KW KI1B/00039218/0 obręb SZANIEC .

Rozpoczęcie ww. czynności nastąpi w miejscowości Szaniec, w świetlicy OSP w Szańcu (adres: Szaniec 161).

Czynności ustalenia przebiegu granic działek ewidencyjnych przeprowadzone zostaną kameralnie na podstawie **ortofotomapy** cyfrowej – rastrowy obraz powierzchni Ziemi, powstały w wyniku ortorektifikacji fotogrametrycznego zdjęcia lotniczego lub zobrazowania satelitarnego (Rodz. 2 §3 Ust. 1 Pkt. 1 Rozporządzenia Ministra Rozwoju z dnia 23 marca 2020 r. w sprawie baz danych dotyczących zobrazowań lotniczych i satelitarnych oraz ortofotomapy i numerycznego modelu terenu - Dz.U. 2020 poz. 632).

Osoba do kontaktu: Paulina Wieczorek, tel.: 519 863 275

#### Pouczenie:

1. Nieusprawiedliwione niestawiennictwo stron nie wstrzymuje czynności geodety – art.32 ust.3 ustawy z dn.17.05.1989 r. – Prawo Geodezyjne i Kartograficzne (Dz.U. 2020 poz. 276, 284 z późn. zm.). W razie usprawiedliwionego niestawiennictwa strony geodeta wstrzymuje czynności do czasu ustania przeszkody lub wyznaczenia pełnomocnika – nie dłużej niż na okres miesiąca – art.32 ust. 4 ustawy z dn.17.05.1989 r. – Prawo Geodezyjne i Kartograficzne (Dz.U. 2020 poz. 276, 284 z późn. zm.).
2. Strony powinny posiadać dokument umożliwiający ustalenie tożsamości osoby deklarującej swój udział w czynnościach.
3. Zawiadomieni właściciele (władający gruntami) proszeni są o przybycie w oznaczonym terminie i miejscu ze wszystkimi dokumentami, jakie mogą być przydatne przy wykonywaniu czynności ustalenia granic działek ewidencyjnych.
4. W przypadku współwłasności lub współużytkowania wieczystego, małżeńskiej wspólnoty ustawowej itp. – uczestnikami postępowania są wszystkie strony mające tytuł prawny do nieruchomości. W imieniu osób nieobecnych mogą występować pełnomocnicy.
5. W przypadku występowania w charakterze przedstawiciela – należy przedstawić pełnomocnictwo na piśmie. Dokument świadczący o pełnomocnictwie jednorazowym zostanie dołączony do akt.

#### Klauzula RODO

Działając na podstawie art. 14 ust. 1 i 2 rozporządzenia Parlamentu Europejskiego i Rady w sprawie ochrony osób fizycznych w związku z przetwarzaniem danych osobowych i w sprawie swobodnego przepływu takich danych oraz uchylenia dyrektywy 95/46 WE Dz.U.U.E.L2016.119.1 (dalej: RODO) informuję, że:

1. administratorem danych przetwarzanych w związku z niniejszymi czynnościami na gruncie jest: **GLOB K&Z** z siedzibą przy ul. Komorskiej 48a, 04-161 Warszawa
2. dane osobowe będą przetwarzane w celu przeprowadzenia np. podziału nieruchomości na podstawie art. 6 ust. 1 lit. c RODO w związku z ustawą z dnia 21.08.1997 r. o gospodarce nieruchomościami (Dz. U. 2020 poz. 65, 284 z późn. zm.) oraz rozporządzeniem Rady Ministrów z dnia 7.12.2004 r. w sprawie sposobu i trybu dokonywania podziałów nieruchomości (Dz. U. z 2004 r. Nr 268, poz. 2663 , 2664 z późn. zm.) a także ustawą z dnia 29.09.1994 o rachunkowości (Dz. U.2019 r. poz. 351, 1495, 1571, 1655, 1680 ), z której wynika okres przechowywania danych w celu niezbędnym do rozliczeń.
3. będą przetwarzane dane kontaktowe/adresowe oraz dane dotyczące nieruchomości.
4. odbiorcą danych będą podmioty i organy określone w ustawie o gospodarce nieruchomościami i w ustawie z dnia 17.05.1989 r. Prawo geodezyjne i kartograficzne (Dz.U. 2020 poz. 276, 284 z późn. zm.).
5. dane osobowe nie będą przekazywane do państwa trzeciego ani do organizacji międzynarodowej.
6. dane będą przechowywane przez okres wynikający z ustawy Prawo Geodezyjne i Kartograficzne, tj. 3 lata od dnia zawiadomienia o zakończeniu prac.
7. osobie, której dane dotyczą przysługuje prawo:
  - dostępu do danych (art. 15 RODO),
  - żądania ich sprostowania (art. 16 RODO),
  - prawo do ograniczenia przetwarzania w przypadkach wymienionych w art. 18 RODO.
8. w związku z tym, że przetwarzanie danych osobowych odbywa się wyłącznie na podstawie przepisów prawa (art. 6 ust. 1 lit. c RODO) osobie, której dane dotyczą nie przysługuje prawo do przenoszenia danych (art. 20 RODO) ani prawo do wniesienia sprzeciwu na podstawie art. 21 RODO. Informuję, że prawo do sprzeciwu przysługuje wówczas, gdy dane osobowe są przetwarzane na podstawie art. 6 ust. 1 lit. e lub f RODO. Taka sytuacja nie ma tu miejsca.
9. osobie, której dane dotyczą przysługuje prawo wniesienia skargi do organu nadzorczego zgodnie z art. 77 RODO. W Polsce organem nadzorczym jest Prezes Urzędu Ochrony Danych Osobowych (adres: 00-193 Warszawa, ul. Stawki 2).
10. dane osobowe zostały pozyskane od właściwego miejscowo Starosty, który jest źródłem pochodzenia danych w rozumieniu art.14 ust. 2 lit. f RODO.
11. w trakcie przetwarzania danych osobowych nie będzie dochodziło do "wyłącznie zautomatyzowanego" podejmowania decyzji ani do profilowania, o którym mowa w art. 22 ust. 1.



GLOB-K&Z

ul. Komorska 48A, 04-161 Warszawa  
22 425 19 40 fax 22 425 19 41  
Regon 030887630 NIP 825-184-17-93

2020 - 10 - 05

GEODETA

  
mgr inż. Paulina Wieczorek



**GLOB - K&Z**  
ul. Komorska 48A, 04-161 Warszawa  
tel. 22 425 19 40, email: biuro@glob-kz.pl  
REGON: 030887630, NIP: 825-184-17-93

**OPGK RZESZÓW S.A.**  
UL. GEODETÓW 1  
35-328 RZESZÓW  
NIP 8130333537 REGON 690034071

Nr zaw.: **BIP - 29**

**ZAWIADOMIENIE**

Działając na podstawie zgłoszenia pracy geodezyjnej ID. **GKN.6640.329.2020.** zarejestrowanego w **Powiatowym Ośrodku Dokumentacji Geodezyjnej i Kartograficznej w Busku-Zdroju** zawiadamiam, że w dniu 29.10.2020 o godzinie 12:00 nastąpi **ustalenie przebiegu granic działek ewidencyjnych** – zgodnie z § 37-39 rozporządzenia Ministra Rozwoju Regionalnego i Budownictwa z dnia 29 marca 2001 r. w sprawie ewidencji gruntów i budynków (Dz.U. 2019 poz. 393 z późn. zm.).

Wymienione wyżej czynności dotyczyć będą dz. ew. **154** z KW KI1B/00039218/0, **220** brak KW, **221** brak KW, **222** brak KW, **223** z KW KI1B/00073573/6, **224** z KW KI1B/00073573/6, **225** z KW KI1B/00073573/6, **226** z KW KI1B/00073573/6, **227** z KW KI1B/00073573/6, **232** z KW KI1B/00017897/3, **233** z KW KI1B/00017897/3, **234** z KW KI1B/00068328/6, **235** z KW KI1B/00068328/6, **240** brak KW, **241** brak KW, **242** brak KW, **243** z KW KI1B/00068328/6, **245** brak KW, **246** z KW KI1B/00079790/5, **247** z KW KI1B/00027210/7, **248** z KW KI1B/00058698/7, **254** z KW 59448, **255** z KW 59448, **256** z KW KI1B/00073573/6, **257** z KW KI1B/00073573/6, **265** z KW KI1B/00026074/4, **268** brak KW, **273** brak KW, **274** brak KW, **275** brak KW, **276** brak KW, **277** z KW KI1B/00075435/1, **278** brak KW, **279** z KW KI1B/00017066/9, **299** z KW KI1B/00073573/6, **300** z KW KI1B/00073573/6, **301** brak KW, **302** brak KW, **303** brak KW, **304** brak KW, **305** brak KW, **306** brak KW obręb SZANIEC .

Rozpoczęcie ww. czynności nastąpi w miejscowości Szaniec, w świetlicy OSP w Szańcu (adres: Szaniec 161).

Czynności ustalenia przebiegu granic działek ewidencyjnych przeprowadzone zostaną kameralnie na podstawie **ortofotomapy** cyfrowej – rastrowy obraz powierzchni Ziemi, powstały w wyniku ortorektifikacji fotogrametrycznego zdjęcia lotniczego lub zobrazowania satelitarnego (Rodz. 2 §3 Ust. 1 Pkt. 1 Rozporządzenia Ministra Rozwoju z dnia 23 marca 2020 r. w sprawie baz danych dotyczących zobrazowań lotniczych i satelitarnych oraz ortofotomapy i numerycznego modelu terenu - Dz.U. 2020 poz. 632).

Osoba do kontaktu: Paulina Wieczorek, tel.: 519 863 275

**Pouczenie:**

- Nieusprawiedliwione niestawiennictwo stron nie wstrzymuje czynności geodety – art.32 ust.3 ustawy z dn.17.05.1989 r. – Prawo Geodezyjne i Kartograficzne (Dz.U. 2020 poz. 276, 284 z późn. zm.). W razie usprawiedliwionego niestawiennictwa strony geodeta wstrzymuje czynności do czasu ustania przeszkody lub wyznaczenia pełnomocnika – nie dłużej niż na okres miesiąca – art.32 ust. 4 ustawy z dn.17.05.1989 r. – Prawo Geodezyjne i Kartograficzne (Dz.U. 2020 poz. 276, 284 z późn. zm.).
- Strony powinny posiadać dokument umożliwiający ustalenie tożsamości osoby deklarującej swój udział w czynnościach.
- Zawiadomieni właściciele (władający gruntami) proszeni są o przybycie w oznaczonym terminie i miejscu ze wszystkimi dokumentami, jakie mogą być przydatne przy wykonywaniu czynności ustalenia granic działek ewidencyjnych.
- W przypadku współwłasności lub współużytkowania wieczystego, małżeńskiej wspólnoty ustawowej itp. – uczestnikami postępowania są wszystkie strony mające tytuł prawny do nieruchomości. W imieniu osób nieobecnych mogą występować pełnomocnicy.
- W przypadku występowania w charakterze przedstawiciela – należy przedstawić pełnomocnictwo na piśmie. Dokument świadczący o pełnomocnictwie jednorazowym zostanie dołączony do akt.

**Klauzula RODO**

Działając na podstawie art. 14 ust. 1 i 2 rozporządzenia Parlamentu Europejskiego i Rady w sprawie ochrony osób fizycznych w związku z przetwarzaniem danych osobowych i w sprawie swobodnego przepływu takich danych oraz uchylenia dyrektywy 95/46 WE Dz.U.U.E.L2016.119.1 (dalej: RODO) informuję, że:

- administratorem danych przetwarzanych w związku z niniejszymi czynnościami na gruncie jest: **GLOB K&Z** z siedzibą przy ul. Komorskiej 48a, 04-161 Warszawa
- dane osobowe będą przetwarzane w celu przeprowadzenia np. podziału nieruchomości na podstawie art. 6 ust. 1 lit. c RODO w związku z ustawą z dnia 21.08.1997 r. o gospodarce nieruchomościami (Dz. U. 2020 poz. 65, 284 z późn. zm.) oraz rozporządzeniem Rady Ministrów z dnia 7.12.2004 r. w sprawie sposobu i trybu dokonywania podziałów nieruchomości (Dz. U. z 2004 r. Nr 268, poz. 2663 , 2664 z późn. zm.) a także ustawą z dnia 29.09.1994 o rachunkowości (Dz. U.2019 r. poz. 351, 1495, 1571, 1655, 1680 ), z której wynika okres przechowywania danych w celu niezbędnym do rozliczeń.
- będą przetwarzane dane kontaktowe/adresowe oraz dane dotyczące nieruchomości.
- odbiorcą danych będą podmioty i organy określone w ustawie o gospodarce nieruchomościami i w ustawie z dnia 17.05.1989 r. Prawo geodezyjne i kartograficzne (Dz.U. 2020 poz. 276, 284 z późn. zm.).
- dane osobowe nie będą przekazywane do państwa trzeciego ani do organizacji międzynarodowej.
- dane będą przechowywane przez okres wynikający z ustawy Prawo Geodezyjne i Kartograficzne, tj. 3 lata od dnia zawiadomienia o zakończeniu prac.
- osobie, której dane dotyczą przysługuje prawo:  
- dostępu do danych (art. 15 RODO),  
- żądania ich sprostowania (art. 16 RODO),  
- prawo do ograniczenia przetwarzania w przypadkach wymienionych w art. 18 RODO.
- w związku z tym, że przetwarzanie danych osobowych odbywa się wyłącznie na podstawie przepisów prawa (art. 6 ust. 1 lit. c RODO) osobie, której dane dotyczą nie przysługuje prawo do przenoszenia danych (art. 20 RODO) ani prawo do wniesienia sprzeciwu na podstawie art. 21 RODO. Informuję, że prawo do sprzeciwu przysługuje wówczas, gdy dane osobowe są przetwarzane na podstawie art. 6 ust. 1 lit. e lub f RODO. Taka sytuacja nie ma tu miejsca.
- osobie, której dane dotyczą przysługuje prawo wniesienia skargi do organu nadzorczego zgodnie z art. 77 RODO. W Polsce organem nadzorczym jest Prezes Urzędu Ochrony Danych Osobowych (adres: 00-193 Warszawa, ul. Stawki 2).
- dane osobowe zostały pozyskane od właściwego miejscowo Starosty, który jest źródłem pochodzenia danych w rozumieniu art.14 ust. 2 lit. f RODO.
- w trakcie przetwarzania danych osobowych nie będzie dochodziło do "wyłączenie zautomatyzowanego" podejmowania decyzji ani do profilowania, o którym mowa w art. 22 ust. 1.



**GLOB-K&Z**  
ul. Komorska 48A, 04-161 Warszawa  
22 425 19 40, fax 22 425 19 41  
Regon 030887630 NIP 825-184-17-93

2020 -10- 05

**GEODETA**

*Paulina Wieczorek*  
mgr Inż. Paulina Wieczorek



**GLOB - K&Z**  
ul. Komorska 48A, 04-161 Warszawa  
tel. 22 425 19 40, email: biuro@glob-kz.pl  
REGON: 030887630, NIP: 825-184-17-93

**OPGK RZESZÓW S.A.**  
UL. GEODETÓW 1  
35-328 RZESZÓW  
NIP 8130333537 REGON 690034072

Nr zaw.: BIP - 40

#### ZAWIADOMIENIE

Działając na podstawie zgłoszenia pracy geodezyjnej ID. **GKN.6640.329.2020.** zarejestrowanego w **Powiatowym Ośrodku Dokumentacji Geodezyjnej i Kartograficznej w Busku-Zdroju** zawiadamiam, że w dniu 30.10.2020 o godzinie 15:00 nastąpi **ustalenie przebiegu granic działek ewidencyjnych** – zgodnie z § 37-39 rozporządzenia Ministra Rozwoju Regionalnego i Budownictwa z dnia 29 marca 2001 r. w sprawie ewidencji gruntów i budynków (Dz.U. 2019 poz. 393 z późn. zm.).

Wymienione wyżej czynności dotyczyć będą dz. ew. **504** z KW K11B/00073573/6, **505** z KW K11B/00026699/1, **506** brak KW, **507** brak KW, **508** brak KW, **509** brak KW, **510** z KW K11B/00051223/8, **511** z KW K11B/00053234/2, **512** z KW K11B/00073573/6, **513** brak KW, **514** brak KW, **515** brak KW, **516** brak KW, **517** brak KW, **518** brak KW, **519** z KW K11B/00073573/6, **520** z KW 60011, **521** brak KW, **522** z KW K11B/00073573/6, **523** z KW K11B/00076067/7, **524** z KW K11B/00052238/3, **554** z KW K11B/00039218/0 obręb SZANIEC; dz. ew. **576** brak KW obręb MŁYNY.

Rozpoczęcie ww. czynności nastąpi w miejscowości Szaniec, w świetlicy OSP w Szańcu (adres: Szaniec 161).

Czynności ustalenia przebiegu granic działek ewidencyjnych przeprowadzone zostaną kameralnie na podstawie **ortofotomapy** cyfrowej – rastrowy obraz powierzchni Ziemi, powstały w wyniku ortorektifikacji fotogrametrycznego zdjęcia lotniczego lub zobrazowania satelitarnego (Rodz. 2 §3 Ust. 1 Pkt. 1 Rozporządzenia Ministra Rozwoju z dnia 23 marca 2020 r. w sprawie baz danych dotyczących zobrazowań lotniczych i satelitarnych oraz ortofotomapy i numerycznego modelu terenu - Dz.U. 2020 poz. 632).

Osoba do kontaktu: Paulina Wieczorek, tel.: 519 863 275

#### Pouczenie:

- Nieusprawiedliwione niestawiennictwo stron nie wstrzymuje czynności geodety – art.32 ust.3 ustawy z dn.17.05.1989 r. – Prawo Geodezyjne i Kartograficzne (Dz.U. 2020 poz. 276, 284 z późn. zm.). W razie usprawiedliwionego niestawiennictwa strony geodeta wstrzymuje czynności do czasu ustania przeszkody lub wyznaczenia pełnomocnika – nie dłużej niż na okres miesiąca – art.32 ust. 4 ustawy z dn.17.05.1989 r. – Prawo Geodezyjne i Kartograficzne (Dz.U. 2020 poz. 276, 284 z późn. zm.).
- Strony powinny posiadać dokument umożliwiający ustalenie tożsamości osoby deklarującej swój udział w czynnościach.
- Zawiadomieni właściciele (władający gruntami) proszeni są o przybycie w oznaczonym terminie i miejscu ze wszystkimi dokumentami, jakie mogą być przydatne przy wykonywaniu czynności ustalenia granic działek ewidencyjnych.
- W przypadku współwłasności lub współużytkowania wieczystego, małżeńskiej wspólnoty ustawowej itp. – uczestnikami postępowania są wszystkie strony mające tytuł prawny do nieruchomości. W imieniu osób nieobecnych mogą występować pełnomocnicy.
- W przypadku występowania w charakterze przedstawiciela – należy przedstawić pełnomocnictwo na piśmie. Dokument świadczący o pełnomocnictwie jednorazowym zostanie dołączony do akt.

#### Klauzula RODO

Działając na podstawie art. 14 ust. 1 i 2 rozporządzenia Parlamentu Europejskiego i Rady w sprawie ochrony osób fizycznych w związku z przetwarzaniem danych osobowych i w sprawie swobodnego przepływu takich danych oraz uchylenia dyrektywy 95/46 WE Dz.U.UE.L2016.119.1 (dalej: RODO) informuję, że:

- administratorem danych przetwarzanych w związku z niniejszymi czynnościami na gruncie jest: **GLOB K&Z** z siedzibą przy ul. Komorskiej 48a, 04-161 Warszawa
- dane osobowe będą przetwarzane w celu przeprowadzenia np. podziału nieruchomości na podstawie art. 6 ust. 1 lit. c RODO w związku z ustawą z dnia 21.08.1997 r. o gospodarce nieruchomościami (Dz. U. 2020 poz. 65, 284 z późn. zm.) oraz rozporządzeniem Rady Ministrów z dnia 7.12.2004 r. w sprawie sposobu i trybu dokonywania podziałów nieruchomości (Dz. U. z 2004 r. Nr 268, poz. 2663, 2664 z późn. zm.) a także ustawą z dnia 29.09.1994 o rachunkowości (Dz. U.2019 r. poz. 351, 1495, 1571, 1655, 1680), z której wynika okres przechowywania danych w celu niezbędnym do rozliczeń.
- będą przetwarzane dane kontaktowe/adresowe oraz dane dotyczące nieruchomości.
- odbiorcą danych będą podmioty i organy określone w ustawie o gospodarce nieruchomościami i w ustawie z dnia 17.05.1989 r. Prawo geodezyjne i kartograficzne (Dz.U. 2020 poz. 276, 284 z późn. zm.).
- dane osobowe nie będą przekazywane do państwa trzeciego ani do organizacji międzynarodowej.
- dane będą przechowywane przez okres wynikający z ustawy Prawo Geodezyjne i Kartograficzne, tj. 3 lata od dnia zawiadomienia o zakończeniu prac.
- osobie, której dane dotyczą przysługuje prawo:
  - dostępu do danych (art. 15 RODO),
  - żądania ich sprostowania (art. 16 RODO),
  - prawo do ograniczenia przetwarzania w przypadkach wymienionych w art. 18 RODO.
- w związku z tym, że przetwarzanie danych osobowych odbywa się wyłącznie na podstawie przepisów prawa (art. 6 ust. 1 lit. c RODO) osobie, której dane dotyczą nie przysługuje prawo do przenoszenia danych (art. 20 RODO) ani prawo do wniesienia sprzeciwu na podstawie art. 21 RODO. Informuję, że prawo do sprzeciwu przysługuje wówczas, gdy dane osobowe są przetwarzane na podstawie art. 6 ust. 1 lit. e lub f RODO. Taka sytuacja nie ma tu miejsca.
- osobie, której dane dotyczą przysługuje prawo wniesienia skargi do organu nadzorczego zgodnie z art. 77 RODO. W Polsce organem nadzorczym jest Prezes Urzędu Ochrony Danych Osobowych (adres: 00-193 Warszawa, ul. Stawki 2).
- dane osobowe zostały pozyskane od właściwego miejscowo Starosty, który jest źródłem pochodzenia danych w rozumieniu art.14 ust. 2 lit. f RODO.
- w trakcie przetwarzania danych osobowych nie będzie dochodziło do "wyłączenia zautomatyzowanego" podejmowania decyzji ani do profilowania, o którym mowa w art. 22 ust. 1.



GLOB - K&Z

ul. Komorska 48A, 04-161 Warszawa  
tel. 22 425 19 40, email: biuro@glob-kz.pl  
REGON: 030887630, NIP: 825-184-17-93

OPGK RZESZÓW S.A.  
UL. GEODETÓW 1  
35-328 RZESZÓW  
NIP 8130333537 REGON 690034071

Nr zaw.: BIP - 27

#### ZAWIADOMIENIE

Działając na podstawie zgłoszenia pracy geodezyjnej ID. **GKN.6640.329.2020.** zarejestrowanego w **Powiatowym Ośrodku Dokumentacji Geodezyjnej i Kartograficznej w Busku-Zdroju** zawiadamiam, że w dniu 29.10.2020 o godzinie 10:00 nastąpi **ustalenie przebiegu granic działek ewidencyjnych** – zgodnie z § 37-39 rozporządzenia Ministra Rozwoju Regionalnego i Budownictwa z dnia 29 marca 2001 r. w sprawie ewidencji gruntów i budynków (Dz.U. 2019 poz. 393 z późn. zm.).

Wymienione wyżej czynności dotyczyć będą dz. ew. **320** z KW KI1B/00039218/0, **335** brak KW, **336/1** z KW 15115, **336/2** z KW 15115, **336/3** brak KW, **337** z KW KI1B/00017324/6, **347** brak KW, **348** z KW 32348, **349** brak KW, **350** brak KW, **351** z KW 59920, **359** z KW KI1B/00039218/0, **397/1** z KW KI1B/00062064/5, **397/2** z KW KI1B/00062210/4, **398** z KW 60011, **399** z KW KI1B/00039218/0, **458** brak KW, **460/1** brak KW, **460/2** brak KW, **462** z KW KI1B/00068435/9, **556/1** z KW KI1B/00073573/6, **556/2** z KW KI1B/00016622/8, **557** z KW 32348, **602** z KW KI1B/00059802/7, **603/1** z KW KI1B/00071828/5, **603/2** z KW KI1B/00060608/7, **604** z KW KI1B/00039871/5, **641** brak KW, **642** brak KW, **643** z KW KI1B/00065696/5, **644** z KW 61276, **645/1** brak KW, **645/2** brak KW, **646/1** z KW 52203, **679** z KW KI1B/00039218/0, **721** z KW KI1B/00039218/0, **723** z KW KI1B/00064459/5, **724** z KW KI1B/00017936/9, **725** z KW KI1B/00017936/9, **726** brak KW, **727** z KW KI1B/00064459/5, **728** brak KW, **729** z KW KI1B/00039218/0, **730** z KW KI1B/00039218/0, **731** brak KW, **732** z KW 57754, **747** z KW KI1B/00039218/0, **760** z KW KI1B/00039218/0, **761** z KW KI1B/00039218/0, **768/1** z KW 34556, **768/2** brak KW, **777/1** z KW KI1B/00032085/9, **777/2** z KW KI1B/00035142/8, **786** z KW KI1B/00043128/3, **787/1** brak KW, **787/2** z KW KI1B/00050928/3, **789/1** brak KW, **789/2** brak KW, **797** z KW KI1B/00039218/0, **798** z KW KI1B/00039218/0, **821/1** brak KW, **821/2** brak KW, **822** z KW KI1B/00032085/9, **853/1** z KW 17923, **853/2** z KW KI1B/00062471/1, **854** z KW 14816, **859/1** brak KW, **859/2** brak KW, **863** brak KW, **916** z KW KI1B/00062322/2, **917/1** brak KW, **917/2** z KW 52453, **967/1** z KW KI1B/00062608/1, **967/2** z KW 18008, **967/3** brak KW, **967/4** z KW KI1B/00064703/1, **967/5** brak KW, **967/6** z KW KI1B/00017593/2, **967/7** z KW 17581, **967/8** z KW KI1B/00071099/5, **967/9** z KW 17581, **967/10** brak KW, **967/11** z KW 3277, **997** z KW 52042, **998/1** brak KW, **998/2** brak KW, **999/1** z KW KI1B/00055814/6, **999/2** brak KW, **1001** z KW KI1B/00039218/0, **1045** z KW KI1B/00039218/0, **1047/1** brak KW, **1047/2** z KW KI1B/00017737/4, **1048** brak KW, **1061** z KW KI1B/00068435/9, **1108** z KW KI1B/00068435/9, **1122** z KW KI1B/00039218/0, **1135/1** z KW 17952, **1135/2** brak KW, **1135/3** brak KW, **1135/4** z KW KI1B/00017312/9, **1135/5** z KW KI1B/00065282/0, **1135/6** brak KW, **1137** z KW KI1B/00039218/0 obręb SZANIEC; dz. ew. **30** z KW KI1B/00041500/1, **31** z KW KI1B/00068435/9, **55** z KW KI1B/00041500/1 obręb NOWY FOLWARK; dz. ew. **808** brak KW obręb MIKUŁOWICE.

Rozpoczęcie ww. czynności nastąpi w miejscowości Szaniec, w świetlicy OSP w Sańcu (adres: Szaniec 161).

Czynności ustalenia przebiegu granic działek ewidencyjnych przeprowadzone zostaną kameralnie na podstawie **ortofotomapy** cyfrowej – rastrowy obraz powierzchni Ziemi, powstały w wyniku ortorektifikacji fotogrametrycznego zdjęcia lotniczego lub zobrazowania satelitarnego (Rodz. 2 §3 Ust. 1 Pkt. 1 Rozporządzenia Ministra Rozwoju z dnia 23 marca 2020 r. w sprawie baz danych dotyczących zobrazowań lotniczych i satelitarnych oraz ortofotomapy i numerycznego modelu terenu - Dz.U. 2020 poz. 632).

Osoba do kontaktu: Paulina Wieczorek, tel.: 519 863 275

#### Klauzula RODO

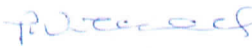
Działając na podstawie art. 14 ust. 1 i 2 rozporządzenia Parlamentu Europejskiego i Rady w sprawie ochrony osób fizycznych w związku z przetwarzaniem danych osobowych i w sprawie swobodnego przepływu takich danych oraz uchylenia dyrektywy 95/46 WE Dz.U.U.E.L2016.119.1 (dalej: RODO) informuję, że:

- administratorem danych przetwarzanych w związku z niniejszymi czynnościami na gruncie jest: **GLOB K&Z** z siedzibą przy ul. Komorskiej 48a, 04-161 Warszawa
- dane osobowe będą przetwarzane w celu przeprowadzenia np. podziału nieruchomości na podstawie art. 6 ust. 1 lit. c RODO w związku z ustawą z dnia 21.08.1997 r. o gospodarce nieruchomościami (Dz. U. 2020 poz. 65, 284 z późn. zm.) oraz rozporządzeniem Rady Ministrów z dnia 7.12.2004 r. w sprawie sposobu i trybu dokonywania podziałów nieruchomości (Dz. U. z 2004 r. Nr 268, poz. 2663, 2664 z późn. zm.) a także ustawą z dnia 29.09.1994 o rachunkowości (Dz. U.2019 r. poz. 351, 1495, 1571, 1655, 1680 ), z której wynika okres przechowywania danych w celu niezbędnym do rozliczeń.
- będą przetwarzane dane kontaktowe/adresowe oraz dane dotyczące nieruchomości.
- odbiorcą danych będą podmioty i organy określone w ustawie o gospodarce nieruchomościami i w ustawie z dnia 17.05.1989 r. Prawo geodezyjne i kartograficzne (Dz.U. 2020 poz. 276, 284 z późn. zm.).
- dane osobowe nie będą przekazywane do państwa trzeciego ani do organizacji międzynarodowej.
- dane będą przechowywane przez okres wynikający z ustawy Prawo Geodezyjne i Kartograficzne, tj. 3 lata od dnia zawiadomienia o zakończeniu prac.
- osobie, której dane dotyczą przysługuje prawo:
  - dostępu do danych (art. 15 RODO),
  - żądania ich sprostowania (art. 16 RODO),
  - prawo do ograniczenia przetwarzania w przypadkach wymienionych w art. 18 RODO.
- w związku z tym, że przetwarzanie danych osobowych odbywa się wyłącznie na podstawie przepisów prawa (art. 6 ust. 1 lit. c RODO) osobie, której dane dotyczą nie przysługuje prawo do przenoszenia danych (art. 20 RODO) ani prawo do wniesienia sprzeciwu na podstawie art. 21 RODO. Informuję, że prawo do sprzeciwu przysługuje wówczas, gdy dane osobowe są przetwarzane na podstawie art. 6 ust. 1 lit. e lub f RODO. Taka sytuacja nie ma tu miejsca.
- osobie, której dane dotyczą przysługuje prawo wniesienia skargi do organu nadzorczego zgodnie z art. 77 RODO. W Polsce organem nadzorczym jest Prezes Urzędu Ochrony Danych Osobowych (adres: 00-193 Warszawa, ul. Stawki 2).
- dane osobowe zostały pozyskane od właściwego miejscowo Starosty, który jest źródłem pochodzenia danych w rozumieniu art.14 ust. 2 lit. f RODO.
- w trakcie przetwarzania danych osobowych nie będzie dochodziło do "wyłączenie zautomatyzowanego" podejmowania decyzji ani do profilowania, o którym mowa w art. 22 ust. 1.

#### Pouczenie:

- Nieusprawiedliwione niestawienie stron nie wstrzymuje czynności geodety – art.32 ust.3 ustawy z dn.17.05.1989 r. – Prawo Geodezyjne i Kartograficzne (Dz.U. 2020 poz. 276, 284 z późn. zm.). W razie usprawiedliwionego niestawienia stron geodeta wstrzymuje czynności do czasu ustania przeszkody lub wyznaczenia pełnomocnika – nie dłużej niż na okres miesiąca – art.32 ust. 4 ustawy z dn.17.05.1989 r. – Prawo Geodezyjne i Kartograficzne (Dz.U. 2020 poz. 276, 284 z późn. zm.).
- Strony powinny posiadać dokument umożliwiający ustalenie tożsamości osoby deklarującej swój udział w czynnościach.
- Zawiadomieni właściciele (władający gruntami) proszeni są o przybycie w oznaczonym terminie i miejscu ze wszystkimi dokumentami, jakie mogą być przydatne przy wykonywaniu czynności ustalenia granic działek ewidencyjnych.
- W przypadku współwłasności lub współużytkowania wieczystego, małżeńskiej wspólnoty ustawowej itp. – uczestnikami postępowania są wszystkie strony mające tytuł prawny do nieruchomości. W imieniu osób nieobecnych mogą występować pełnomocnicy.
- W przypadku występowania w charakterze przedstawiciela – należy przedstawić pełnomocnictwo na piśmie. Dokument świadczący o pełnomocnictwie jednorazowym zostanie dołączony do akt.

GEODETA

  
mgr inż. Paulina Wieczorek

22 425 19 40, fax 22 425 19 41

2020 - 10 - 05



GLOB - K&Z

ul. Komorska 48A, 04-161 Warszawa  
tel. 22 425 19 40, email: biuro@glob-kz.pl  
REGON: 030887630, NIP: 825-184-17-93

OPGK RZESZÓW S.A.  
UL. GEODETÓW 1  
35-328 RZESZÓW  
NIP 8130333537 REGON 690034075


Nr zaw.: BIP - 35

| ZAWIADOMIENIE  | Klauzula RODO  |
|--|--|
| <p>Działając na podstawie zgłoszenia pracy geodezyjnej ID. <b>GKN.6640.329.2020</b>, zarejestrowanego w <b>Powiatowym Ośrodku Dokumentacji Geodezyjnej i Kartograficznej w Busku-Zdroju</b> zawiadamiam, że w dniu 30.10.2020 o godzinie 10:00 nastąpi <b>ustalenie przebiegu granic działek ewidencyjnych</b> – zgodnie z § 37-39 rozporządzenia Ministra Rozwoju Regionalnego i Budownictwa z dnia 29 marca 2001 r. w sprawie ewidencji gruntów i budynków (Dz.U. 2019 poz. 393 z późn. zm.).</p>  | <p>Działając na podstawie art. 14 ust. 1 i 2 rozporządzenia Parlamentu Europejskiego i Rady w sprawie ochrony osób fizycznych w związku z przetwarzaniem danych osobowych i w sprawie swobodnego przepływu takich danych oraz uchylenia dyrektywy 95/46 WE Dz.U.U.E.L2016.119.1 (dalej: RODO) informuję, że:</p>   |
| <p>Wymienione wyżej czynności dotyczyć będą dz. ew. <b>40</b> z KW KI1B/00073573/6, <b>41</b> brak KW, <b>42</b> z KW KI1B/00062094/4, <b>44</b> brak KW, <b>45</b> brak KW, <b>46</b> z KW KI1B/00012381/8, <b>47</b> brak KW, <b>48</b> z KW KI1B/00035791/2, <b>49</b> brak KW, <b>50</b> brak KW, <b>51</b> brak KW, <b>52</b> brak KW, <b>53</b> z KW KI1B/00043130/0, <b>54</b> z KW KI1B/00062094/4, <b>55</b> z KW KI1B/00071888/3, <b>56</b> z KW 29782, <b>57</b> z KW KI1B/00076573/6, <b>58</b> brak KW, <b>59</b> z KI1B/00073573/6, <b>60</b> z KW KI1B/00071296/6, <b>118</b> z KW KI1B/00039218/0 obręb SZANIEC; dz. ew. <b>470</b> brak KW obręb MŁYNY.</p> <p>Rozpoczęcie ww. czynności nastąpi w miejscowości Szaniec, w świetlicy OSP w Szańcu (adres: Szaniec 161).</p> <p>Czynności ustalenia przebiegu granic działek ewidencyjnych przeprowadzone zostaną kameralnie na podstawie <b>ortofotomapy</b> cyfrowej – rastrowy obraz powierzchni Ziemi, powstały w wyniku ortorektifikacji fotogrametrycznego zdjęcia lotniczego lub zobrazowania satelitarnego (Rodz. 2 §3 Ust. 1 Pkt. 1 Rozporządzenia Ministra Rozwoju z dnia 23 marca 2020 r. w sprawie baz danych dotyczących zobrazowań lotniczych i satelitarnych oraz ortofotomapy i numerycznego modelu terenu - Dz.U. 2020 poz. 632).</p>   | <ol style="list-style-type: none"><li>1. administratorem danych przetwarzanych w związku z niniejszymi czynnościami na gruncie jest: <b>GLOB K&amp;Z</b> z siedzibą przy ul. Komorskiej 48a, 04-161 Warszawa</li><li>2. dane osobowe będą przetwarzane w celu przeprowadzenia np. podziału nieruchomości na podstawie art. 6 ust. 1 lit. c RODO w związku z ustawą z dnia 21.08.1997 r. o gospodarce nieruchomościami (Dz. U. 2020 poz. 65, 284 z późn. zm.) oraz rozporządzeniem Rady Ministrów z dnia 7.12.2004 r. w sprawie sposobu i trybu dokonywania podziałów nieruchomości (Dz. U. z 2004 r. Nr 268, poz. 2663, 2664 z późn. zm.) a także ustawą z dnia 29.09.1994 o rachunkowości (Dz. U.2019 r. poz. 351, 1495, 1571, 1655, 1680 ), z której wynika okres przechowywania danych w celu niezbędnym do rozliczeń.</li><li>3. będą przetwarzane dane kontaktowe/adresowe oraz dane dotyczące nieruchomości.</li><li>4. odbiorcą danych będą podmioty i organy określone w ustawie o gospodarce nieruchomościami i w ustawie z dnia 17.05.1989 r. Prawo geodezyjne i kartograficzne (Dz.U. 2020 poz. 276, 284 z późn. zm.).</li><li>5. dane osobowe nie będą przekazywane do państwa trzeciego ani do organizacji międzynarodowej.</li><li>6. dane będą przechowywane przez okres wynikający z ustawy Prawo Geodezyjne i Kartograficzne, tj. 3 lata od dnia zawiadomienia o zakończeniu prac.</li><li>7. osobie, której dane dotyczą przysługuje prawo:<ul style="list-style-type: none"><li>- dostępu do danych (art. 15 RODO),</li><li>- żądania ich sprostowania (art. 16 RODO),</li><li>- prawo do ograniczenia przetwarzania w przypadkach wymienionych w art. 18 RODO.</li></ul></li><li>8. w związku z tym, że przetwarzanie danych osobowych odbywa się wyłącznie na podstawie przepisów prawa (art. 6 ust. 1 lit. c RODO) osobie, której dane dotyczą nie przysługuje prawo do przenoszenia danych (art. 20 RODO) ani prawo do wniesienia sprzeciwu na podstawie art. 21 RODO. Informuję, że prawo do sprzeciwu przysługuje wówczas, gdy dane osobowe są przetwarzane na podstawie art. 6 ust. 1 lit. e lub f RODO. Taka sytuacja nie ma tu miejsca.</li><li>9. osobie, której dane dotyczą przysługuje prawo wniesienia skargi do organu nadzorczego zgodnie z art. 77 RODO. W Polsce organem nadzorczym jest Prezes Urzędu Ochrony Danych Osobowych (adres: 00-193 Warszawa, ul. Stawki 2).</li><li>10. dane osobowe zostały pozyskane od właściwego miejscowo Starosty, który jest źródłem pochodzenia danych w rozumieniu art.14 ust. 2 lit. f RODO.</li><li>11. w trakcie przetwarzania danych osobowych nie będzie dochodziło do "wyłączenie zautomatyzowanego" podejmowania decyzji ani do profilowania, o którym mowa w art. 22 ust. 1.</li></ol> |
| <p>Osoba do kontaktu: Paulina Wieczorek, tel.: 519 863 275</p>   |  |
| <p><b>Pouczenie:</b></p> <ol style="list-style-type: none"><li>1. <u>Nieusprawiedliwione niestawiennictwo stron nie wstrzymuje czynności geodety</u> – art.32 ust.3 ustawy z dn.17.05.1989 r. – Prawo Geodezyjne i Kartograficzne (Dz.U. 2020 poz. 276, 284 z późn. zm.). W razie usprawiedliwionego niestawiennictwa strony geodeta wstrzymuje czynności do czasu ustania przeszkody lub wyznaczenia pełnomocnika – nie dłużej niż na okres miesiąca – art.32 ust. 4 ustawy z dn.17.05.1989 r. – Prawo Geodezyjne i Kartograficzne (Dz.U. 2020 poz. 276, 284 z późn. zm.).</li><li>2. Strony powinny posiadać dokument umożliwiający ustalenie tożsamości osoby deklarującej swój udział w czynnościach.</li><li>3. Zawiadomieni właściciele (władający gruntami) proszeni są o przybycie w oznaczonym terminie i miejscu ze wszystkimi dokumentami, jakie mogą być przydatne przy wykonywaniu czynności ustalenia granic działek ewidencyjnych.</li><li>4. W przypadku współwłasności lub współużytkowania wieczystego, małżeńskiej wspólnoty ustawowej itp. – uczestnikami postępowania są wszystkie strony mające tytuł prawny do nieruchomości. W imieniu osób nieobecnych mogą występować pełnomocnicy.</li><li>5. W przypadku występowania w charakterze przedstawiciela – należy przedstawić pełnomocnictwo na piśmie. Dokument świadczący o pełnomocnictwie jednorazowym zostanie dołączony do akt.</li></ol> |  |



GLOB-K&Z  
ul. Komorska 48A, 04-161 Warszawa  
22 425 19 40 fax 22 425 19 41  
Regon 030887630 NIP 825-184-17-93

2020 -10- 05

GEODETA  
  
mgr Inż. Paulina Wieczorek



GLOB - K&Z

ul. Komorska 48A, 04-161 Warszawa  
tel. 22 425 19 40, email: biuro@glob-kz.pl  
REGON: 030887630, NIP: 825-184-17-93

OPGK RZESZÓW S.A.  
UL. GEODETÓW 1  
35-328 RZESZÓW  
NIP 8130333537 REGON 690034072

Nr zaw.: BIP - 38

#### ZAWIADOMIENIE

Działając na podstawie zgłoszenia pracy geodezyjnej ID. **GKN.6640.329.2020.** zarejestrowanego w **Powiatowym Ośrodku Dokumentacji Geodezyjnej i Kartograficznej w Busku-Zdroju** zawiadamiam, że w dniu 30.10.2020 o godzinie 13:00 nastąpi **ustalenie przebiegu granic działek ewidencyjnych** – zgodnie z § 37-39 rozporządzenia Ministra Rozwoju Regionalnego i Budownictwa z dnia 29 marca 2001 r. w sprawie ewidencji gruntów i budynków (Dz.U. 2019 poz. 393 z późn. zm.).

Wymienione wyżej czynności dotyczyć będą dz. ew. **156** z KW KI1B/00032085/9, **157** brak KW, **159** z KW 61047, **160** z KW KI1B/00073573/6, **169** brak KW, **170** brak KW, **360** z KW KI1B/00068435/9, **543** z KW KI1B/00026388/8, **544** z KW KI1B/00073573/6, **545** z KW KI1B/00073573/6, **546** brak KW, **547** brak KW, **548** z KW KI1B/00041020/2, **549** z KW KI1B/00039871/5, **550** z KW KI1B/00073573/6, **551** z KW KI1B/00032085/9, **552** z KW KI1B/00073573/6, **554** z KW KI1B/00039218/0 obręb SZANIEC; dz. ew. **535** z KW KI1B/00068435/9, **575** brak KW, **576** brak KW, **577** z KW KI1B/00040570/5 obręb MŁYNY.

Rozpoczęcie ww. czynności nastąpi w miejscowości Szaniec, w świetlicy OSP w Szańcu (adres: Szaniec 161).

Czynności ustalenia przebiegu granic działek ewidencyjnych przeprowadzone zostaną kameralnie na podstawie **ortofotomapy** cyfrowej – rastrowy obraz powierzchni Ziemi, powstały w wyniku ortorektifikacji fotogrametrycznego zdjęcia lotniczego lub zobrazowania satelitarnego (Rodz. 2 §3 Ust. 1 Pkt. 1 Rozporządzenia Ministra Rozwoju z dnia 23 marca 2020 r. w sprawie baz danych dotyczących zobrazowań lotniczych i satelitarnych oraz ortofotomapy i numerycznego modelu terenu - Dz.U. 2020 poz. 632).

Osoba do kontaktu: Paulina Wiczorek, tel.: 519 863 275

#### Pouczenie:

- Nieusprawiedliwione niestawiennictwo stron nie wstrzymuje czynności geodety – art.32 ust.3 ustawy z dn.17.05.1989 r. – Prawo Geodezyjne i Kartograficzne (Dz.U. 2020 poz. 276, 284 z późn. zm.). W razie usprawiedliwionego niestawiennictwa strony geodeta wstrzymuje czynności do czasu ustania przeszkody lub wyznaczenia pełnomocnika – nie dłużej niż na okres miesiąca – art.32 ust. 4 ustawy z dn.17.05.1989 r. – Prawo Geodezyjne i Kartograficzne (Dz.U. 2020 poz. 276, 284 z późn. zm.).
- Strony powinny posiadać dokument umożliwiający ustalenie tożsamości osoby deklarującej swój udział w czynnościach.
- Zawiadomieni właściciele (władający gruntami) proszeni są o przybycie w oznaczonym terminie i miejscu ze wszystkimi dokumentami, jakie mogą być przydatne przy wykonywaniu czynności ustalenia granic działek ewidencyjnych.
- W przypadku współwłasności lub współużytkowania wieczystego, małżeńskiej wspólnoty ustawowej itp. – uczestnikami postępowania są wszystkie strony mające tytuł prawny do nieruchomości. W imieniu osób nieobecnych mogą występować pełnomocnicy.
- W przypadku występowania w charakterze przedstawiciela – należy przedstawić pełnomocnictwo na piśmie. Dokument świadczący o pełnomocnictwie jednorazowym zostanie dołączony do akt.

#### Klauzula RODO

Działając na podstawie art. 14 ust. 1 i 2 rozporządzenia Parlamentu Europejskiego i Rady w sprawie ochrony osób fizycznych w związku z przetwarzaniem danych osobowych i w sprawie swobodnego przepływu takich danych oraz uchylenia dyrektywy 95/46 WE Dz.U.U.E.L2016.119.1 (dalej: RODO) informuję, że:

- administratorem danych przetwarzanych w związku z niniejszymi czynnościami na gruncie jest: **GLOB K&Z** z siedzibą przy ul. Komorskiej 48a, 04-161 Warszawa
- dane osobowe będą przetwarzane w celu przeprowadzenia np. podziału nieruchomości na podstawie art. 6 ust. 1 lit. c RODO w związku z ustawą z dnia 21.08.1997 r. o gospodarce nieruchomościami (Dz. U. 2020 poz. 65, 284 z późn. zm.) oraz rozporządzeniem Rady Ministrów z dnia 7.12.2004 r. w sprawie sposobu i trybu dokonywania podziałów nieruchomości (Dz. U. z 2004 r. Nr 268, poz. 2663, 2664 z późn. zm.) a także ustawą z dnia 29.09.1994 o rachunkowości (Dz. U.2019 r. poz. 351, 1495, 1571, 1655, 1680 ), z której wynika okres przechowywania danych w celu niezbędnym do rozliczeń.
- będą przetwarzane dane kontaktowe/adresowe oraz dane dotyczące nieruchomości.
- odbiorcą danych będą podmioty i organy określone w ustawie o gospodarce nieruchomościami i w ustawie z dnia 17.05.1989 r. Prawo geodezyjne i kartograficzne (Dz.U. 2020 poz. 276, 284 z późn. zm.).
- dane osobowe nie będą przekazywane do państwa trzeciego ani do organizacji międzynarodowej.
- dane będą przechowywane przez okres wynikający z ustawy Prawo Geodezyjne i Kartograficzne, tj. 3 lata od dnia zawiadomienia o zakończeniu prac.
- osobie, której dane dotyczą przysługuje prawo:
  - dostępu do danych (art. 15 RODO),
  - żądania ich sprostowania (art. 16 RODO),
  - prawo do ograniczenia przetwarzania w przypadkach wymienionych w art. 18 RODO.
- w związku z tym, że przetwarzanie danych osobowych odbywa się wyłącznie na podstawie przepisów prawa (art. 6 ust. 1 lit. c RODO) osobie, której dane dotyczą nie przysługuje prawo do przenoszenia danych (art. 20 RODO) ani prawo do wniesienia sprzeciwu na podstawie art. 21 RODO. Informuję, że prawo do sprzeciwu przysługuje wówczas, gdy dane osobowe są przetwarzane na podstawie art. 6 ust. 1 lit. e lub f RODO. Taka sytuacja nie ma tu miejsca.
- osobie, której dane dotyczą przysługuje prawo wniesienia skargi do organu nadzorczego zgodnie z art. 77 RODO. W Polsce organem nadzorczym jest Prezes Urzędu Ochrony Danych Osobowych (adres: 00-193 Warszawa, ul. Stawki 2).
- dane osobowe zostały pozyskane od właściwego miejscowo Starosty, który jest źródłem pochodzenia danych w rozumieniu art.14 ust. 2 lit. f RODO.
- w trakcie przetwarzania danych osobowych nie będzie dochodziło do "wyłączenie zautomatyzowanego" podejmowania decyzji ani do profilowania, o którym mowa w art. 22 ust. 1.



GLOB-K&Z

ul. Komorska 48A, 04-161 Warszawa  
22 425 19 40 | fax 22 425 19 41

Glob-K&Z

Regon 030887630 NIP 825-184-17-93

2020-10-05

GEODETA

*Paulina Wiczorek*  
mgr Inż. Paulina Wiczorek





**GLOB - K&Z**  
ul. Komorska 48A, 04-161 Warszawa  
tel. 22 425 19 40, email: biuro@glob-kz.pl  
REGON: 030887630, NIP: 825-184-17-93

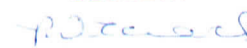
**OPGK RZESZÓW S.A.**  
UL. GEODETÓW 1  
35-328 RZESZÓW  
NIP 8130333537 REGON 690034071

Nr zaw.: BIP - 30

| ZAWIADOMIENIE  | Klauzula RODO   |
|--|---|
| <p>Działając na podstawie zgłoszenia pracy geodezyjnej ID. <b>GKN.6640.329.2020.</b> zarejestrowanego w <b>Powiatowym Ośrodku Dokumentacji Geodezyjnej i Kartograficznej w Busku-Zdroju</b> zawiadamiam, że w dniu 29.10.2020 o godzinie 13:00 nastąpi <b>ustalenie przebiegu granic działek ewidencyjnych</b> – zgodnie z § 37-39 rozporządzenia Ministra Rozwoju Regionalnego i Budownictwa z dnia 29 marca 2001 r. w sprawie ewidencji gruntów i budynków (Dz.U. 2019 poz. 393 z późn. zm.).</p>  | <p><i>Działając na podstawie art. 14 ust. 1 i 2 rozporządzenia Parlamentu Europejskiego i Rady w sprawie ochrony osób fizycznych w związku z przetwarzaniem danych osobowych i w sprawie swobodnego przepływu takich danych oraz uchylenia dyrektywy 95/46 WE Dz.U.U.E.L2016.119.1 (dalej: RODO) informuję, że:</i></p>   |
| <p>Wymienione wyżej czynności dotyczyć będą dz. ew. <b>154</b> z KW KI1B/00039218/0, <b>196</b> brak KW, <b>197</b> z KW KI1B/00057100/2, <b>198</b> brak KW, <b>199</b> brak KW, <b>202</b> z KW 54945, <b>203</b> brak KW, <b>204</b> z KW 46210, <b>205</b> brak KW, <b>206</b> z KW KI1B/00073573/6, <b>207</b> brak KW, <b>208</b> brak KW, <b>209</b> z KI1B/00044466/1, <b>210</b> z KW 13818, <b>211</b> brak KW, <b>212</b> brak KW, <b>213</b> brak KW, <b>214</b> brak KW, <b>215</b> z KW 13818 obręb SZANIEC .</p>  | <ol style="list-style-type: none"><li>1. administratorem danych przetwarzanych w związku z niniejszymi czynnościami na gruncie jest: <b>GLOB K&amp;Z</b> z siedzibą przy ul. Komorskiej 48a, 04-161 Warszawa</li><li>2. dane osobowe będą przetwarzane w celu przeprowadzenia np. podziału nieruchomości na podstawie art. 6 ust. 1 lit. c RODO w związku z ustawą z dnia 21.08.1997 r. o gospodarce nieruchomościami (Dz. U. 2020 poz. 65, 284 z późn. zm.) oraz rozporządzeniem Rady Ministrów z dnia 7.12.2004 r. w sprawie sposobu i trybu dokonywania podziałów nieruchomości (Dz. U. z 2004 r. Nr 268, poz. 2663 , 2664 z późn. zm.) a także ustawą z dnia 29.09.1994 o rachunkowości (Dz. U.2019 r. poz. 351, 1495, 1571, 1655, 1680 ), z której wynika okres przechowywania danych w celu niezbędnym do rozliczeń.</li></ol>  |
| <p>Rozpoczęcie ww. czynności nastąpi w miejscowości Szaniec, w świetlicy OSP w Szańcu (adres: Szaniec 161).</p>  | <ol style="list-style-type: none"><li>3. będą przetwarzane dane kontaktowe/adresowe oraz dane dotyczące nieruchomości.</li><li>4. odbiorcą danych będą podmioty i organy określone w ustawie o gospodarce nieruchomościami i w ustawie z dnia 17.05.1989 r. Prawo geodezyjne i kartograficzne (Dz.U. 2020 poz. 276, 284 z późn. zm.).</li></ol>   |
| <p>Czynności ustalenia przebiegu granic działek ewidencyjnych przeprowadzone zostaną kameralnie na podstawie <b>ortofotomapy</b> cyfrowej – rastrowy obraz powierzchni Ziemi, powstały w wyniku ortorektifikacji fotogrametrycznego zdjęcia lotniczego lub zobrazowania satelitarnego (Rodz. 2 §3 Ust. 1 Pkt. 1 Rozporządzenia Ministra Rozwoju z dnia 23 marca 2020 r. w sprawie baz danych dotyczących zobrazowań lotniczych i satelitarnych oraz ortofotomapy i numerycznego modelu terenu - Dz.U. 2020 poz. 632).</p>  | <ol style="list-style-type: none"><li>5. dane osobowe nie będą przekazywane do państwa trzeciego ani do organizacji międzynarodowej.</li><li>6. dane będą przechowywane przez okres wynikający z ustawy Prawo Geodezyjne i Kartograficzne, tj. 3 lata od dnia zawiadomienia o zakończeniu prac.</li></ol>   |
| <p>Osoba do kontaktu: Paulina Wieczorek, tel.: 519 863 275</p>   | <ol style="list-style-type: none"><li>7. osobie, której dane dotyczą przysługuje prawo:<ul style="list-style-type: none"><li>- dostępu do danych (art. 15 RODO),</li><li>- żądania ich sprostowania (art. 16 RODO),</li><li>- prawo do ograniczenia przetwarzania w przypadkach wymienionych w art. 18 RODO.</li></ul></li></ol>  |
| <p><b>Pouczenie:</b></p> <ol style="list-style-type: none"><li>1. <u>Nieusprawiedliwione niestawienie stron nie wstrzymuje czynności geodety</u> – art.32 ust.3 ustawy z dn.17.05.1989 r. – Prawo Geodezyjne i Kartograficzne (Dz.U. 2020 poz. 276, 284 z późn. zm.). W razie usprawiedliwionego niestawienia strony geodeta wstrzymuje czynności do czasu ustania przeszkody lub wyznaczenia pełnomocnika – nie dłużej niż na okres miesiąca – art.32 ust. 4 ustawy z dn.17.05.1989 r. – Prawo Geodezyjne i Kartograficzne (Dz.U. 2020 poz. 276, 284 z późn. zm.).</li><li>2. Strony powinny posiadać dokument umożliwiający ustalenie tożsamości osoby deklarującej swój udział w czynnościach.</li><li>3. Zawiadomieni właściciele (władający gruntami) proszeni są o przybycie w oznaczonym terminie i miejscu ze wszystkimi dokumentami, jakie mogą być przydatne przy wykonywaniu czynności ustalenia granic działek ewidencyjnych.</li><li>4. W przypadku współwłasności lub współużytkowania wieczystego, małżeńskiej wspólnoty ustawowej itp. – uczestnikami postępowania są wszystkie strony mające tytuł prawny do nieruchomości. W imieniu osób nieobecnych mogą występować pełnomocnicy.</li><li>5. W przypadku występowania w charakterze przedstawiciela – należy przedstawić pełnomocnictwo na piśmie. Dokument świadczący o pełnomocnictwie jednorazowym zostanie dołączony do akt.</li></ol> | <ol style="list-style-type: none"><li>8. w związku z tym, że przetwarzanie danych osobowych odbywa się wyłącznie na podstawie przepisów prawa (art. 6 ust. 1 lit. c RODO) osobie, której dane dotyczą nie przysługuje prawo do przenoszenia danych (art. 20 RODO) ani prawo do wniesienia sprzeciwu na podstawie art. 21 RODO. Informuję, że prawo do sprzeciwu przysługuje wówczas, gdy dane osobowe są przetwarzane na podstawie art. 6 ust. 1 lit. e lub f RODO. Taka sytuacja nie ma tu miejsca.</li><li>9. osobie, której dane dotyczą przysługuje prawo wniesienia skargi do organu nadzorczego zgodnie z art. 77 RODO. W Polsce organem nadzorczym jest Prezes Urzędu Ochrony Danych Osobowych (adres: 00-193 Warszawa, ul. Stawki 2).</li><li>10. dane osobowe zostały pozyskane od właściwego miejscowo Starosty, który jest źródłem pochodzenia danych w rozumieniu art.14 ust. 2 lit. f RODO.</li><li>11. w trakcie przetwarzania danych osobowych nie będzie dochodziło do "wyłączenie zautomatyzowanego" podejmowania decyzji ani do profilowania, o którym mowa w art. 22 ust. 1.</li></ol> |

 **GLOB-K&Z**  
ul. Komorska 48A, 04-161 Warszawa  
22 425 19 40, fax 22 425 19 41  
Regon 030887630 NIP 825-184-17-93

2020 -10- 05

**GEODETA**  
  
mgr Inż. Paulina Wieczorek



GLOB - K&Z

ul. Komorska 48A, 04-161 Warszawa  
tel. 22 425 19 40, email: biuro@glob-kz.pl  
REGON: 030887630, NIP: 825-184-17-93

OPGK RZESZÓW S.A.

UL. GEODETÓW 1  
35-328 RZESZÓW

NIP 8130333537 REGON 690034071

Nr zaw.: BIP - 26

#### ZAWIADOMIENIE

Działając na podstawie zgłoszenia pracy geodezyjnej ID. **GKN.6640.329.2020.** zarejestrowanego w **Powiatowym Ośrodku Dokumentacji Geodezyjnej i Kartograficznej w Busku-Zdroju** zawiadamiam, że w dniu 2020-10-28 o godzinie 13:00 nastąpi **ustalenie przebiegu granic działek ewidencyjnych** – zgodnie z § 37-39 rozporządzenia Ministra Rozwoju Regionalnego i Budownictwa z dnia 29 marca 2001 r. w sprawie ewidencji gruntów i budynków (Dz.U. 2019 poz. 393 z późn. zm.).

Wymienione wyżej czynności dotyczyć będą dz. ew. **756** z KW 56525, **757** z KW KI1B/00039218/0, **759** brak KW, **760** z KW KI1B/00039218/0, **1238/7** z KW KI1B/00042751/2, **1238/8** z KW KI1B/00042978/9, **1238/9** z KW KI1B/00042751/2, **1238/11** brak KW, **1238/13** z KW KI1B/00042978/9 z obrębem SZANIEC.

Rozpoczęcie ww. czynności nastąpi w miejscowości Szaniec nr 268.

Osoba do kontaktu: Paulina Wieczorek, tel.: 519 863 275

#### Pouczenie:

- Nieusprawiedliwione niestawiennictwo stron nie wstrzymuje czynności geodety – art.32 ust.3 ustawy z dn.17.05.1989 r. – Prawo Geodezyjne i Kartograficzne (Dz.U. 2020 poz. 276, 284 z późn. zm.). W razie usprawiedliwionego niestawiennictwa strony geodeta wstrzymuje czynności do czasu ustania przeszkody lub wyznaczenia pełnomocnika – nie dłużej niż na okres miesiąca – art.32 ust. 4 ustawy z dn.17.05.1989 r. – Prawo Geodezyjne i Kartograficzne (Dz.U. 2020 poz. 276, 284 z późn. zm.).
- Strony powinny posiadać dokument umożliwiający ustalenie tożsamości osoby deklarującej swój udział w czynnościach.
- Zawiadomieni właściciele (władający gruntami) proszeni są o przybycie w oznaczonym terminie i miejscu ze wszystkimi dokumentami, jakie mogą być przydatne przy wykonywaniu czynności ustalenia granic działek ewidencyjnych.
- W przypadku współwłasności lub współużytkowania wieczystego, małżeńskiej wspólnoty ustawowej itp. – uczestnikami postępowania są wszystkie strony mające tytuł prawny do nieruchomości. W imieniu osób nieobecnych mogą występować pełnomocnicy.
- W przypadku występowania w charakterze przedstawiciela – należy przedstawić pełnomocnictwo na piśmie. Dokument świadczący o pełnomocnictwie jednorazowym zostanie dołączony do akt.

#### Klauzula RODO

Działając na podstawie art. 14 ust. 1 i 2 rozporządzenia Parlamentu Europejskiego i Rady w sprawie ochrony osób fizycznych w związku z przetwarzaniem danych osobowych i w sprawie swobodnego przepływu takich danych oraz uchylenia dyrektywy 95/46 WE Dz.U.UE.L2016.119.1 (dalej: RODO) informuję, że:

- administratorem danych przetwarzanych w związku z niniejszymi czynnościami na gruncie jest: **GLOB K&Z** z siedzibą przy ul. Komorskiej 48a, 04-161 Warszawa
- dane osobowe będą przetwarzane w celu przeprowadzenia np. podziału nieruchomości na podstawie art. 6 ust. 1 lit. c RODO w związku z ustawą z dnia 21.08.1997 r. o gospodarce nieruchomościami (Dz. U. 2020 poz. 65, 284 z późn. zm.) oraz rozporządzeniem Rady Ministrów z dnia 7.12.2004 r. w sprawie sposobu i trybu dokonywania podziałów nieruchomości (Dz. U. z 2004 r. Nr 268, poz. 2663, 2664 z późn. zm.) a także ustawą z dnia 29.09.1994 o rachunkowości (Dz. U.2019 r. poz. 351, 1495, 1571, 1655, 1680), z której wynika okres przechowywania danych w celu niezbędnym do rozliczeń.
- będą przetwarzane dane kontaktowe/adresowe oraz dane dotyczące nieruchomości.
- odbiorcą danych będą podmioty i organy określone w ustawie o gospodarce nieruchomościami i w ustawie z dnia 17.05.1989 r. Prawo geodezyjne i kartograficzne (Dz.U. 2020 poz. 276, 284 z późn. zm.).
- dane osobowe nie będą przekazywane do państwa trzeciego ani do organizacji międzynarodowej.
- dane będą przechowywane przez okres wynikający z ustawy Prawo Geodezyjne i Kartograficzne, tj. 3 lata od dnia zawiadomienia o zakończeniu prac.
- osobie, której dane dotyczą przysługuje prawo:
  - dostępu do danych (art. 15 RODO),
  - żądania ich sprostowania (art. 16 RODO),
  - prawo do ograniczenia przetwarzania w przypadkach wymienionych w art. 18 RODO.
- w związku z tym, że przetwarzanie danych osobowych odbywa się wyłącznie na podstawie przepisów prawa (art. 6 ust. 1 lit. c RODO) osobie, której dane dotyczą nie przysługuje prawo do przenoszenia danych (art. 20 RODO) ani prawo do wniesienia sprzeciwu na podstawie art. 21 RODO. Informuję, że prawo do sprzeciwu przysługuje wówczas, gdy dane osobowe są przetwarzane na podstawie art. 6 ust. 1 lit. e lub f RODO. Taka sytuacja nie ma tu miejsca.
- osobie, której dane dotyczą przysługuje prawo wniesienia skargi do organu nadzorczego zgodnie z art. 77 RODO. W Polsce organem nadzorczym jest Prezes Urzędu Ochrony Danych Osobowych (adres: 00-193 Warszawa, ul. Stawki 2).
- dane osobowe zostały pozyskane od właściwego miejscowo Starosty, który jest źródłem pochodzenia danych w rozumieniu art.14 ust. 2 lit. f RODO.
- w trakcie przetwarzania danych osobowych nie będzie dochodziło do "wyłącznie zautomatyzowanego" podejmowania decyzji ani do profilowania, o którym mowa w art. 22 ust. 1.



GLOB-K&Z  
ul. Komorska 48A, 04-161 Warszawa  
22 425 19 40, fax 22 425 19 41  
Regon 030887630 NIP 825-184-17-93

2020-10-05

GEODETA

*Paulina Wieczorek*  
mgr inż. Paulina Wieczorek



GLOB - K&Z  
ul. Komorska 48A, 04-161 Warszawa  
tel. 22 425 19 40, email: biuro@glob-kz.pl  
REGON: 030887630, NIP: 825-184-17-93

OPGK RZESZÓW S.A.  
UL. GEODETÓW 1  
35-328 RZESZÓW  
NIP 8130333537 REGON 690034071

Nr zaw.: BIP - 34

| ZAWIADOMIENIE   | Klauzula RODO  |
|---|--|
| <p>Działając na podstawie zgłoszenia pracy geodezyjnej ID. <b>GKN.6640.329.2020.</b> zarejestrowanego w <b>Powiatowym Ośrodku Dokumentacji Geodezyjnej i Kartograficznej w Busku-Zdroju</b> zawiadamiam, że w dniu 29.10.2020 o godzinie 17:00 nastąpi <b>ustalenie przebiegu granic działek ewidencyjnych</b> – zgodnie z § 37-39 rozporządzenia Ministra Rozwoju Regionalnego i Budownictwa z dnia 29 marca 2001 r. w sprawie ewidencji gruntów i budynków (Dz.U. 2019 poz. 393 z późn. zm.).</p>   | <p>Działając na podstawie art. 14 ust. 1 i 2 rozporządzenia Parlamentu Europejskiego i Rady w sprawie ochrony osób fizycznych w związku z przetwarzaniem danych osobowych i w sprawie swobodnego przepływu takich danych oraz uchylenia dyrektywy 95/46 WE Dz.U.U.E.L2016.119.1 (dalej: RODO) informuję, że:</p>   |
| <p>Wymienione wyżej czynności dotyczyć będą dz. ew. <b>60</b> z KW KI1B/00071296/6, <b>62</b> z KW KI1B/00039871/5, <b>63</b> z KW KI1B/00064400/7, <b>64</b> brak KW, <b>65</b> brak KW, <b>66</b> z KW KI1B/00073573/6, <b>67</b> brak KW, <b>68</b> z KW KI1B/00073573/6, <b>69</b> z KW KI1B/00050724/3, <b>70</b> z KW KI1B/ 00073573/6, <b>71</b> z KW 32348, <b>72</b> z KI1B/00073573/6, <b>74</b> brak KW, <b>75</b> z KW KI1B/00073573/6, <b>76</b> brak KW, <b>77</b> z KW KI1B/00073573/6, <b>78</b> z KW 55904, <b>79</b> z KW KI1B/00073573/6, <b>80</b> z KW KI1B/00017897/3, <b>118</b> z KW KI1B/00039218/0 obręb SZANIEC; dz. ew. <b>428</b> z KW KI1B/00040570/5, <b>469</b> z KW KI1B/00012213/0, <b>470</b> brak KW obręb MLYNY.</p> <p>Rozpoczęcie ww. czynności nastąpi w miejscowości Szaniec, w świetlicy OSP w Szańcu (adres: Szaniec 161).</p> <p>Czynności ustalenia przebiegu granic działek ewidencyjnych przeprowadzone zostaną kameralnie na podstawie <b>ortofotomapy</b> cyfrowej – rastrowy obraz powierzchni Ziemi, powstały w wyniku ortorektifikacji fotogrametrycznego zdjęcia lotniczego lub zobrazowania satelitarnego (Rodz. 2 §3 Ust. 1 Pkt. 1 Rozporządzenia Ministra Rozwoju z dnia 23 marca 2020 r. w sprawie baz danych dotyczących zobrazowań lotniczych i satelitarnych oraz ortofotomapy i numerycznego modelu terenu - Dz.U. 2020 poz. 632).</p>     | <ol style="list-style-type: none"><li>administratorem danych przetwarzanych w związku z niniejszymi czynnościami na gruncie jest: <b>GLOB K&amp;Z</b> z siedzibą przy ul. Komorskiej 48a, 04-161 Warszawa</li><li>dane osobowe będą przetwarzane w celu przeprowadzenia np. podziału nieruchomości na podstawie art. 6 ust. 1 lit. c RODO w związku z ustawą z dnia 21.08.1997 r. o gospodarce nieruchomościami (Dz. U. 2020 poz. 65, 284 z późn. zm.) oraz rozporządzeniem Rady Ministrów z dnia 7.12.2004 r. w sprawie sposobu i trybu dokonywania podziałów nieruchomości (Dz. U. z 2004 r. Nr 268, poz. 2663, 2664 z późn. zm.) a także ustawą z dnia 29.09.1994 o rachunkowości (Dz. U.2019 r. poz. 351, 1495, 1571, 1655, 1680), z której wynika okres przechowywania danych w celu niezbędnym do rozliczeń.</li><li>będą przetwarzane dane kontaktowe/adresowe oraz dane dotyczące nieruchomości.</li><li>odbiorcą danych będą podmioty i organy określone w ustawie o gospodarce nieruchomościami i w ustawie z dnia 17.05.1989 r. Prawo geodezyjne i kartograficzne (Dz.U. 2020 poz. 276, 284 z późn. zm.).</li><li>dane osobowe nie będą przekazywane do państwa trzeciego ani do organizacji międzynarodowej.</li><li>dane będą przechowywane przez okres wynikający z ustawy Prawo Geodezyjne i Kartograficzne, tj. 3 lata od dnia zawiadomienia o zakończeniu prac.</li><li>osobie, której dane dotyczą przysługuje prawo:<ul style="list-style-type: none"><li>- dostępu do danych (art. 15 RODO),</li><li>- żądania ich sprostowania (art. 16 RODO),</li><li>- prawo do ograniczenia przetwarzania w przypadkach wymienionych w art. 18 RODO.</li></ul></li><li>w związku z tym, że przetwarzanie danych osobowych odbywa się wyłącznie na podstawie przepisów prawa (art. 6 ust. 1 lit. c RODO) osobie, której dane dotyczą nie przysługuje prawo do przenoszenia danych (art. 20 RODO) ani prawo do wniesienia sprzeciwu na podstawie art. 21 RODO. Informuję, że prawo do sprzeciwu przysługuje wówczas, gdy dane osobowe są przetwarzane na podstawie art. 6 ust. 1 lit. e lub f RODO. Taka sytuacja nie ma tu miejsca.</li><li>osobie, której dane dotyczą przysługuje prawo wniesienia skargi do organu nadzorczego zgodnie z art. 77 RODO. W Polsce organem nadzorczym jest Prezes Urzędu Ochrony Danych Osobowych (adres: 00-193 Warszawa, ul. Stawki 2).</li><li>dane osobowe zostały pozyskane od właściwego miejscowo Starosty, który jest źródłem pochodzenia danych w rozumieniu art.14 ust. 2 lit. f RODO.</li><li>w trakcie przetwarzania danych osobowych nie będzie dochodziło do "wyłączenie zautomatyzowanego" podejmowania decyzji ani do profilowania, o którym mowa w art. 22 ust. 1.</li></ol> |
| <p>Osoba do kontaktu: Paulina Wiecezorek, tel.: 519 863 275</p>   |  |
| <p><b>Pouczenie:</b></p> <ol style="list-style-type: none"><li><u>Nieusprawiedliwione niestawiennictwo stron nie wstrzymuje czynności geodety</u> – art.32 ust.3 ustawy z dn.17.05.1989 r. – Prawo Geodezyjne i Kartograficzne (Dz.U. 2020 poz. 276, 284 z późn. zm.). W razie usprawiedliwionego niestawiennictwa strony geodeta wstrzymuje czynności do czasu ustania przeszkody lub wyznaczenia pełnomocnika – nie dłużej niż na okres miesiąca – art.32 ust. 4 ustawy z dn.17.05.1989 r. – Prawo Geodezyjne i Kartograficzne (Dz.U. 2020 poz. 276, 284 z późn. zm.).</li><li>Strony powinny posiadać dokument umożliwiający ustalenie tożsamości osoby deklarującej swój udział w czynnościach.</li><li>Zawiadomieni właściciele (władający gruntami) proszeni są o przybycie w oznaczonym terminie i miejscu ze wszystkimi dokumentami, jakie mogą być przydatne przy wykonywaniu czynności ustalenia granic działek ewidencyjnych.</li><li>W przypadku współwłasności lub współużytkowania wieczystego, małżeńskiej wspólnoty ustawowej itp. – uczestnikami postępowania są wszystkie strony mające tytuł prawny do nieruchomości. W imieniu osób nieobecnych mogą występować pełnomocnicy.</li><li>W przypadku występowania w charakterze przedstawiciela – należy przedstawić pełnomocnictwo na piśmie. Dokument świadczący o pełnomocnictwie jednorazowym zostanie dołączony do akt.</li></ol> |  |



GLOB - K&Z

ul. Komorska 48A, 04-161 Warszawa  
tel. 22 425 19 40, email: biuro@glob-kz.pl  
REGON: 030887630, NIP: 825-184-17-93

OPGK RZESZÓW S.A.  
UL. GEODETÓW 1  
35-328 RZESZÓW  
NIP 8130333537 REGON 69003407

Nr zaw.: BIP - 28

### ZAWIADOMIENIE

Działając na podstawie zgłoszenia pracy geodezyjnej ID. **GKN.6640.329.2020.** zarejestrowanego w **Powiatowym Ośrodku Dokumentacji Geodezyjnej i Kartograficznej w Busku-Zdroju** zawiadamiam, że w dniu 29.10.2020 o godzinie 11:00 nastąpi **ustalenie przebiegu granic działek ewidencyjnych** – zgodnie z § 37-39 rozporządzenia Ministra Rozwoju Regionalnego i Budownictwa z dnia 29 marca 2001 r. w sprawie ewidencji gruntów i budynków (Dz.U. 2019 poz. 393 z późn. zm.).

Wymienione wyżej czynności dotyczyć będą dz. ew. **679** z KW KI1B/00039218/0, **686** brak KW, **687** z KW KI1B/00064704/8, **689** z KW KI1B/00066792/5, **690** z KW KI1B/00028746/0, **691** z KW KI1B/00064459/5, **693** z KW KI1B/00064459/5, **694** z KW KI1B/00028746/0, **695** brak KW, **696** brak KW, **697** brak KW, **698** brak KW, **702** z KW KI1B/00039218/0, **703** brak KW, **704** z KW KI1B/00028746/0, **705** brak KW, **706** brak KW, **707** z KW KI1B/00064459/5, **708** z KW KI1B/00028746/0, **719** brak KW, **721** brak KW, **722** z KW KI1B/00039218/0, **739** z KW KI1B/00022554/5, **740** brak KW, **741/1** z KW KI1B/00022554/5, **741/2** z KW KI1B/00081590/0, **742** brak KW, **743** brak KW, **744** z KW KI1B/00039218/0, **745** z KW 61276, **746** z KW KI1B/00068327/9, **747** z KW KI1B/00039218/0, **863** brak KW, **865/1** z KW KI1B/00012381/8, **865/2** brak KW, **865/3** z KW KI1B/00043205/7, **865/4** brak KW, **865/5** z KW KI1B/00017324/6, **865/6** z KW KI1B/00017453/9, **865/7** z KW KI1B/00017579/8, **892** z KW KI1B/00039218/0, **950** z KW KI1B/00039218/0, **967/1** z KW KI1B/00062608/1, **967/2** z KW 18008, **967/3** brak KW, **967/4** z KW KI1B/00064703/1, **967/5** brak KW, **967/6** z KW KI1B/00017593/2, **967/7** z KW 17581, **967/8** z KW KI1B/00071099/5, **967/9** z KW 17581, **967/10** brak KW, **967/11** z KW 3277, **968** z KW KI1B/00039218/0, **917/1** brak KW, **917/2** z KW obręb SZANIEC.

Rozpoczęcie ww. czynności nastąpi w miejscowości Szaniec, w świetlicy OSP w Szańcu (adres: Szaniec 161).

Czynności ustalenia przebiegu granic działek ewidencyjnych przeprowadzone zostaną kameralnie na podstawie **ortofotomapy** cyfrowej – rastrowy obraz powierzchni Ziemi, powstały w wyniku ortorektifikacji fotogrametrycznego zdjęcia lotniczego lub zobrazowania satelitarnego (Rodz. 2 §3 Ust. 1 Pkt. 1 Rozporządzenia Ministra Rozwoju z dnia 23 marca 2020 r. w sprawie baz danych dotyczących zobrazowań lotniczych i satelitarnych oraz ortofotomapy i numerycznego modelu terenu - Dz.U. 2020 poz. 632).

Osoba do kontaktu: Paulina Wieczorek, tel.: 519 863 275


#### Pouczenie:


- Nieusprawiedliwione niestawiennictwo stron nie wstrzymuje czynności geodety** – art.32 ust.3 ustawy z dn.17.05.1989 r. – Prawo Geodezyjne i Kartograficzne (Dz.U. 2020 poz. 276, 284 z późn. zm.). W razie usprawiedliwionego niestawiennictwa strony geodeta wstrzymuje czynności do czasu ustania przeszkody lub wyznaczenia pełnomocnika – nie dłużej niż na okres miesiąca – art.32 ust. 4 ustawy z dn.17.05.1989 r. – Prawo Geodezyjne i Kartograficzne (Dz.U. 2020 poz. 276, 284 z późn. zm.).
- Strony powinny posiadać dokument umożliwiający ustalenie tożsamości osoby deklarującej swój udział w czynnościach.
- Zawiadomieni właściciele (władający gruntami) proszeni są o przybycie w oznaczonym terminie i miejscu ze wszystkimi dokumentami, jakie mogą być przydatne przy wykonywaniu czynności ustalenia granic działek ewidencyjnych.
- W przypadku współwłasności lub współużytkowania wieczystego, małżeńskiej wspólnoty ustawowej itp. – uczestnikami postępowania są wszystkie strony mające tytuł prawny do nieruchomości. W imieniu osób nieobecnych mogą występować pełnomocnicy.
- W przypadku występowania w charakterze przedstawiciela – należy przedstawić pełnomocnictwo na piśmie. Dokument świadczący o pełnomocnictwie jednorazowym zostanie dołączony do akt.

### Klauzula RODO

Działając na podstawie art. 14 ust. 1 i 2 rozporządzenia Parlamentu Europejskiego i Rady w sprawie ochrony osób fizycznych w związku z przetwarzaniem danych osobowych i w sprawie swobodnego przepływu takich danych oraz uchylenia dyrektywy 95/46 WE Dz.U.U.E.L2016.119.1 (dalej: RODO) informuję, że:

- administratorem danych przetwarzanych w związku z niniejszymi czynnościami na gruncie jest: **GLOB K&Z** z siedzibą przy ul. Komorskiej 48a, 04-161 Warszawa
- dane osobowe będą przetwarzane w celu przeprowadzenia np. podziału nieruchomości na podstawie art. 6 ust. 1 lit. c RODO w związku z ustawą z dnia 21.08.1997 r. o gospodarce nieruchomościami (Dz. U. 2020 poz. 65, 284 z późn. zm.) oraz rozporządzeniem Rady Ministrów z dnia 7.12.2004 r. w sprawie sposobu i trybu dokonywania podziałów nieruchomości (Dz. U. z 2004 r. Nr 268, poz. 2663, 2664 z późn. zm.) a także ustawą z dnia 29.09.1994 o rachunkowości (Dz. U.2019 r. poz. 351, 1495, 1571, 1655, 1680), z której wynika okres przechowywania danych w celu niezbędnym do rozliczeń.
- będą przetwarzane dane kontaktowe/adresowe oraz dane dotyczące nieruchomości.
- odbiorcą danych będą podmioty i organy określone w ustawie o gospodarce nieruchomościami i w ustawie z dnia 17.05.1989 r. Prawo geodezyjne i kartograficzne (Dz.U. 2020 poz. 276, 284 z późn. zm.).
- dane osobowe nie będą przekazywane do państwa trzeciego ani do organizacji międzynarodowej.
- dane będą przechowywane przez okres wynikający z ustawy Prawo Geodezyjne i Kartograficzne, tj. 3 lata od dnia zawiadomienia o zakończeniu prac.
- osobie, której dane dotyczą przysługuje prawo:
  - dostępu do danych (art. 15 RODO),
  - żądania ich sprostowania (art. 16 RODO),
  - prawo do ograniczenia przetwarzania w przypadkach wymienionych w art. 18 RODO.
- w związku z tym, że przetwarzanie danych osobowych odbywa się wyłącznie na podstawie przepisów prawa (art. 6 ust. 1 lit. c RODO) osobie, której dane dotyczą nie przysługuje prawo do przenoszenia danych (art. 20 RODO) ani prawo do wniesienia sprzeciwu na podstawie art. 21 RODO. Informuję, że prawo do sprzeciwu przysługuje wówczas, gdy dane osobowe są przetwarzane na podstawie art. 6 ust. 1 lit. e lub f RODO. Taka sytuacja nie ma tu miejsca.
- osobie, której dane dotyczą przysługuje prawo wniesienia skargi do organu nadzorczego zgodnie z art. 77 RODO. W Polsce organem nadzorczym jest Prezes Urzędu Ochrony Danych Osobowych (adres: 00-193 Warszawa, ul. Stawki 2).
- dane osobowe zostały pozyskane od właściwego miejscowo Starosty, który jest źródłem pochodzenia danych w rozumieniu art.14 ust. 2 lit. f RODO.
- w trakcie przetwarzania danych osobowych nie będzie dochodziło do "wyłącznie zautomatyzowanego" podejmowania decyzji ani do profilowania, o którym mowa w art. 22 ust. 1.

 GLOB-K&Z  
ul. Komorska 48A, 04-161 Warszawa  
22 425 19 40, fax 22 425 19 41  
Glob-K&Z Regon 030887630 NIP 825-184-17-93

2020-10-05  
GEODETA  
  
mgr inż. Paulina Wieczorek



**GLOB - K&Z**  
ul. Komorska 48A, 04-161 Warszawa  
tel. 22 425 19 40, email: biuro@glob-kz.pl  
REGON: 030887630, NIP: 825-184-17-93

**OPKG RZESZÓW S.A.**  
UL. GEODETÓW 1  
35-328 RZESZÓW  
KRS 00008130333537 REGON 690034071

Nr zaw.: BIP - 32

#### ZAWIADOMIENIE

Działając na podstawie zgłoszenia pracy geodezyjnej ID. **GKN.6640.329.2020.** zarejestrowanego w **Powiatowym Ośrodku Dokumentacji Geodezyjnej i Kartograficznej w Busku-Zdroju** zawiadamiam, że w dniu 29.10.2020 o godzinie 15:00 nastąpi **ustalenie przebiegu granic działek ewidencyjnych** – zgodnie z § 37-39 rozporządzenia Ministra Rozwoju Regionalnego i Budownictwa z dnia 29 marca 2001 r. w sprawie ewidencji gruntów i budynków (Dz.U. 2019 poz. 393 z późn. zm.).

Wymienione wyżej czynności dotyczyć będą dz. ew. **100** brak KW, **101** brak KW, **102** z KW KI1B/00073573/6, **103** z KW KI1B/00073573/6, **104** brak KW, **105** brak KW, **106** brak KW, **107** z KW KI1B/00071896/2, **108** brak KW, **109** z KW KI1B/00073573/6, **110** z KW KI1B/00073573/6, **111** z KW KI1B/00073573/6, **112** brak KW, **113** brak KW, **118** z KW KI1B/00039218/00 obręb SZANIEC; dz. ew. **428** z KW KI1B/00040570/5 obręb MŁYNY.

Rozpoczęcie ww. czynności nastąpi w miejscowości Szaniec, w świetlicy OSP w Szańcu (adres: Szaniec 161).

Czynności ustalenia przebiegu granic działek ewidencyjnych przeprowadzone zostaną kameralnie na podstawie **ortofotomapy** cyfrowej – rastrowy obraz powierzchni Ziemi, powstały w wyniku ortorektifikacji fotogrametrycznego zdjęcia lotniczego lub zobrazowania satelitarnego (Rodz. 2 §3 Ust. 1 Pkt. 1 Rozporządzenia Ministra Rozwoju z dnia 23 marca 2020 r. w sprawie baz danych dotyczących zobrazowań lotniczych i satelitarnych oraz ortofotomapy i numerycznego modelu terenu - Dz.U. 2020 poz. 632).

Osoba do kontaktu: Paulina Wieczorek, tel.: 519 863 275

#### Pouczenie:

- Nieusprawiedliwione niestawiennictwo stron nie wstrzymuje czynności geodety – art.32 ust.3 ustawy z dn.17.05.1989 r. – Prawo Geodezyjne i Kartograficzne (Dz.U. 2020 poz. 276, 284 z późn. zm.). W razie usprawiedliwionego niestawiennictwa strony geodeta wstrzymuje czynności do czasu ustania przeszkody lub wyznaczenia pełnomocnika – nie dłużej niż na okres miesiąca – art.32 ust. 4 ustawy z dn.17.05.1989 r. – Prawo Geodezyjne i Kartograficzne (Dz.U. 2020 poz. 276, 284 z późn. zm.).
- Strony powinny posiadać dokument umożliwiający ustalenie tożsamości osoby deklarującej swój udział w czynnościach.
- Zawiadomieni właściciele (władający gruntami) proszeni są o przybycie w oznaczonym terminie i miejscu ze wszystkimi dokumentami, jakie mogą być przydatne przy wykonywaniu czynności ustalenia granic działek ewidencyjnych.
- W przypadku współwłasności lub współużytkowania wieczystego, małżeńskiej wspólnoty ustawowej itp. – uczestnikami postępowania są wszystkie strony mające tytuł prawny do nieruchomości. W imieniu osób nieobecnych mogą występować pełnomocnicy.
- W przypadku występowania w charakterze przedstawiciela – należy przedstawić pełnomocnictwo na piśmie. Dokument świadczący o pełnomocnictwie jednorazowym zostanie dołączony do akt.


#### Klauzula RODO

Działając na podstawie art. 14 ust. 1 i 2 rozporządzenia Parlamentu Europejskiego i Rady w sprawie ochrony osób fizycznych w związku z przetwarzaniem danych osobowych i w sprawie swobodnego przepływu takich danych oraz uchylenia dyrektywy 95/46 WE Dz.U.U.E.L2016.119.1 (dalej: RODO) informuję, że:

- administratorem danych przetwarzanych w związku z niniejszymi czynnościami na gruncie jest: **GLOB K&Z** z siedzibą przy ul. Komorskiej 48a, 04-161 Warszawa
- dane osobowe będą przetwarzane w celu przeprowadzenia np. podziału nieruchomości na podstawie art. 6 ust. 1 lit. c RODO w związku z ustawą z dnia 21.08.1997 r. o gospodarce nieruchomościami (Dz. U. 2020 poz. 65, 284 z późn. zm.) oraz rozporządzeniem Rady Ministrów z dnia 7.12.2004 r. w sprawie sposobu i trybu dokonywania podziałów nieruchomości (Dz. U. z 2004 r. Nr 268, poz. 2663, 2664 z późn. zm.) a także ustawą z dnia 29.09.1994 o rachunkowości (Dz. U.2019 r. poz. 351, 1495, 1571, 1655, 1680), z której wynika okres przechowywania danych w celu niezbędnym do rozliczeń.
- będą przetwarzane dane kontaktowe/adresowe oraz dane dotyczące nieruchomości.
- odbiorcą danych będą podmioty i organy określone w ustawie o gospodarce nieruchomościami i w ustawie z dnia 17.05.1989 r. Prawo geodezyjne i kartograficzne (Dz.U. 2020 poz. 276, 284 z późn. zm.).
- dane osobowe nie będą przekazywane do państwa trzeciego ani do organizacji międzynarodowej.
- dane będą przechowywane przez okres wynikający z ustawy Prawo Geodezyjne i Kartograficzne, tj. 3 lata od dnia zawiadomienia o zakończeniu prac.
- osobie, której dane dotyczą przysługuje prawo:
  - dostępu do danych (art. 15 RODO),
  - żądania ich sprostowania (art. 16 RODO),
  - prawo do ograniczenia przetwarzania w przypadkach wymienionych w art. 18 RODO.
- w związku z tym, że przetwarzanie danych osobowych odbywa się wyłącznie na podstawie przepisów prawa (art. 6 ust. 1 lit. c RODO) osobie, której dane dotyczą nie przysługuje prawo do przenoszenia danych (art. 20 RODO) ani prawo do wniesienia sprzeciwu na podstawie art. 21 RODO. Informuję, że prawo do sprzeciwu przysługuje wówczas, gdy dane osobowe są przetwarzane na podstawie art. 6 ust. 1 lit. e lub f RODO. Taka sytuacja nie ma tu miejsca.
- osobie, której dane dotyczą przysługuje prawo wniesienia skargi do organu nadzorczego zgodnie z art. 77 RODO. W Polsce organem nadzorczym jest Prezes Urzędu Ochrony Danych Osobowych (adres: 00-193 Warszawa, ul. Stawki 2).
- dane osobowe zostały pozyskane od właściwego miejscowo Starosty, który jest źródłem pochodzenia danych w rozumieniu art.14 ust. 2 lit. f RODO.
- w trakcie przetwarzania danych osobowych nie będzie dochodziło do "wyłączenie zautomatyzowanego" podejmowania decyzji ani do profilowania, o którym mowa w art. 22 ust. 1.

 **GLOB-K&Z**  
ul. Komorska 48A, 04-161 Warszawa  
22 425 19 40 fax 22 425 19 41  
Glob-K&Z Regon 030887630 NIP: 825-184-17-93

2020-10-05

**GEODETA**  
  
mgr Inż. Paulina Wieczorek



Glob-K&Z

GLOB - K&Z

ul. Komorska 48A, 04-161 Warszawa  
tel. 22 425 19 40, email: biuro@glob-kz.pl  
REGON: 030887630, NIP: 825-184-17-93

OPGK RZESZÓW S.A.

UL. GEODETÓW 1

35-128 RZESZÓW

NIP 8130333537 REGON 690034071

Nr zaw.: BIP - 42

#### ZAWIADOMIENIE

Działając na podstawie zgłoszenia pracy geodezyjnej ID. **GKN.6640.329.2020.** zarejestrowanego w **Powiatowym Ośrodku Dokumentacji Geodezyjnej i Kartograficznej w Busku-Zdroju** zawiadamiam, że w dniu 30.10.2020 o godzinie 17:00 nastąpi **ustalenie przebiegu granic działek ewidencyjnych** – zgodnie z § 37-39 rozporządzenia Ministra Rozwoju Regionalnego i Budownictwa z dnia 29 marca 2001 r. w sprawie ewidencji gruntów i budynków (Dz.U. 2019 poz. 393 z późn. zm.).

Wymienione wyżej czynności dotyczyć będą dz. ew. **463** z KW KI1B/00073573/6, **464** brak KW, **465** z KW KI1B/00030942/1, **466** brak KW, **467** z KW KI1B/00012361/2, **468** z KW KI1B/00019740/2, **469** z KW KI1B/00020077/3, **471** z KW KI1B/00073573/6, **472** brak KW, **473** z KW KI1B/00073573/6, **474** brak KW, **475** z KW KI1B/00073573/6, **476** z KW KI1B/00073573/6, **477** z KW KI1B/00057100/2, **478** brak KW, **479** brak KW, **480** brak KW, **481** brak KW, **482** brak KW, **483** brak KW, **484** z KW 23593, **554** z KW KI1B/00039218/0 obręb SZANIEC; dz. ew. **576** brak KW obręb MLYNY.

Rozpoczęcie ww. czynności nastąpi w miejscowości Szaniec, w świetlicy OSP w Szańcu (adres: Szaniec 161).

Czynności ustalenia przebiegu granic działek ewidencyjnych przeprowadzone zostaną kameralnie na podstawie **ortofotomapy** cyfrowej – rastrowy obraz powierzchni Ziemi, powstały w wyniku ortorektifikacji fotogrametrycznego zdjęcia lotniczego lub zobrazowania satelitarnego (Rodz. 2 §3 Ust. 1 Pkt. 1 Rozporządzenia Ministra Rozwoju z dnia 23 marca 2020 r. w sprawie baz danych dotyczących zobrazowań lotniczych i satelitarnych oraz ortofotomapy i numerycznego modelu terenu - Dz.U. 2020 poz. 632).

Osoba do kontaktu: Paulina Wieczorek, tel.: 519 863 275

#### Pouczenie:

- Nieusprawiedliwione niestawiennictwo stron nie wstrzymuje czynności geodety – art.32 ust.3 ustawy z dn.17.05.1989 r. – Prawo Geodezyjne i Kartograficzne (Dz.U. 2020 poz. 276, 284 z późn. zm.). W razie usprawiedliwionego niestawiennictwa strony geodeta wstrzymuje czynności do czasu ustania przeszkody lub wyznaczenia pełnomocnika – nie dłużej niż na okres miesiąca – art.32 ust. 4 ustawy z dn.17.05.1989 r. – Prawo Geodezyjne i Kartograficzne (Dz.U. 2020 poz. 276, 284 z późn. zm.).
- Strony powinny posiadać dokument umożliwiający ustalenie tożsamości osoby deklarującej swój udział w czynnościach.
- Zawiadomieni właściciele (władający gruntami) proszeni są o przybycie w oznaczonym terminie i miejscu ze wszystkimi dokumentami, jakie mogą być przydatne przy wykonywaniu czynności ustalenia granic działek ewidencyjnych.
- W przypadku współwłasności lub współużytkowania wieczystego, małżeńskiej wspólnoty ustawowej itp. – uczestnikami postępowania są wszystkie strony mające tytuł prawny do nieruchomości. W imieniu osób nieobecnych mogą występować pełnomocnicy.
- W przypadku występowania w charakterze przedstawiciela – należy przedstawić pełnomocnictwo na piśmie. Dokument świadczący o pełnomocnictwie jednorazowym zostanie dołączony do aktu.


#### Klauzula RODO

Działając na podstawie art. 14 ust. 1 i 2 rozporządzenia Parlamentu Europejskiego i Rady w sprawie ochrony osób fizycznych w związku z przetwarzaniem danych osobowych i w sprawie swobodnego przepływu takich danych oraz uchylenia dyrektywy 95/46 WE Dz.U.U.E.L2016.119.1 (dalej: RODO) informuję, że:

- administratorem danych przetwarzanych w związku z niniejszymi czynnościami na gruncie jest: **GLOB K&Z** z siedzibą przy ul. Komorskiej 48a, 04-161 Warszawa
- dane osobowe będą przetwarzane w celu przeprowadzenia np. podziału nieruchomości na podstawie art. 6 ust. 1 lit. c RODO w związku z ustawą z dnia 21.08.1997 r. o gospodarce nieruchomościami (Dz. U. 2020 poz. 65, 284 z późn. zm.) oraz rozporządzeniem Rady Ministrów z dnia 7.12.2004 r. w sprawie sposobu i trybu dokonywania podziałów nieruchomości (Dz. U. z 2004 r. Nr 268, poz. 2663, 2664 z późn. zm.) a także ustawą z dnia 29.09.1994 o rachunkowości (Dz. U.2019 r. poz. 351, 1495, 1571, 1655, 1680), z której wynika okres przechowywania danych w celu niezbędnym do rozliczeń.
- będą przetwarzane dane kontaktowe/adresowe oraz dane dotyczące nieruchomości.
- odbiorcą danych będą podmioty i organy określone w ustawie o gospodarce nieruchomościami i w ustawie z dnia 17.05.1989 r. Prawo geodezyjne i kartograficzne (Dz.U. 2020 poz. 276, 284 z późn. zm.).
- dane osobowe nie będą przekazywane do państwa trzeciego ani do organizacji międzynarodowej.
- dane będą przechowywane przez okres wynikający z ustawy Prawo Geodezyjne i Kartograficzne, tj. 3 lata od dnia zawiadomienia o zakończeniu prac.
- osobie, której dane dotyczą przysługuje prawo:
  - dostępu do danych (art. 15 RODO),
  - żądania ich sprostowania (art. 16 RODO),
  - prawo do ograniczenia przetwarzania w przypadkach wymienionych w art. 18 RODO.
- w związku z tym, że przetwarzanie danych osobowych odbywa się wyłącznie na podstawie przepisów prawa (art. 6 ust. 1 lit. c RODO) osobie, której dane dotyczą nie przysługuje prawo do przenoszenia danych (art. 20 RODO) ani prawo do wniesienia sprzeciwu na podstawie art. 21 RODO. Informuję, że prawo do sprzeciwu przysługuje wówczas, gdy dane osobowe są przetwarzane na podstawie art. 6 ust. 1 lit. e lub f RODO. Taka sytuacja nie ma tu miejsca.
- osobie, której dane dotyczą przysługuje prawo wniesienia skargi do organu nadzorczego zgodnie z art. 77 RODO. W Polsce organem nadzorczym jest Prezes Urzędu Ochrony Danych Osobowych (adres: 00-193 Warszawa, ul. Stawki 2).
- dane osobowe zostały pozyskane od właściwego miejscowo Starosty, który jest źródłem pochodzenia danych w rozumieniu art.14 ust. 2 lit. f RODO.
- w trakcie przetwarzania danych osobowych nie będzie dochodziło do "wyłączenia zautomatyzowanego" podejmowania decyzji ani do profilowania, o którym mowa w art. 22 ust. 1.

2020 -10- 05

GEODETA

  
mgr inż. Paulina Wieczorek



GLOB - K&Z

ul. Komorska 48A, 04-161 Warszawa  
tel. 22 425 19 40, email: biuro@glob-kz.pl  
REGON: 030887630, NIP: 825-184-17-93

OPGK RZESZÓW S.A.  
UL. GEODETÓW 1  
35-328 RZESZÓW  
NIP 8130333537 REGON 690034072

Nr zaw.: BIP - 39

#### ZAWIADOMIENIE

Działając na podstawie zgłoszenia pracy geodezyjnej ID. **GKN.6640.329.2020.** zarejestrowanego w **Powiatowym Ośrodku Dokumentacji Geodezyjnej i Kartograficznej w Busku-Zdroju** zawiadamiam, że w dniu 30.10.2020 o godzinie 14:00 nastąpi **ustalenie przebiegu granic działek ewidencyjnych** – zgodnie z § 37-39 rozporządzenia Ministra Rozwoju Regionalnego i Budownictwa z dnia 29 marca 2001 r. w sprawie ewidencji gruntów i budynków (Dz.U. 2019 poz. 393 z późn. zm.).

Wymienione wyżej czynności dotyczyć będą dz. ew. **524** z KW K11B/00052238/3, **525** z KW K11B/00065678/3, **526** brak KW, **527** brak KW, **528** z KW K11B/00005655/8, **529** z KW K11B/00005655/8, **530** z KW K11B/00005655/8, **531** z KW K11B/00055814/6, **532** z KW K11B/00065678/3, **533** brak KW, **534** z KW K11B/00073573/6, **535** brak KW, **536** brak KW, **537** brak KW, **538** z KW K11B/00073573/6, **539** z KW K11B/00010440/6, **540** z KW K11B/00017189/7, **541** z KW K11B/00050707/8, **542** brak KW, **543** z KW K11B/00026388/8, **544** z KW K11B/00073573/6, **554** z KW K11B/00039218/O obręb SZANIEC; dz. ew. **576** brak KW obręb MŁYNY.

Rozpoczęcie ww. czynności nastąpi w miejscowości Szaniec, w świetlicy OSP w Szanicy (adres: Szaniec 161).

Czynności ustalenia przebiegu granic działek ewidencyjnych przeprowadzone zostaną kameralnie na podstawie **ortofotomapy** cyfrowej – rastrowy obraz powierzchni Ziemi, powstały w wyniku ortorektifikacji fotogrametrycznego zdjęcia lotniczego lub zobrazowania satelitarnego (Rodz. 2 §3 Ust. 1 Pkt. 1 Rozporządzenia Ministra Rozwoju z dnia 23 marca 2020 r. w sprawie baz danych dotyczących zobrazowań lotniczych i satelitarnych oraz ortofotomapy i numerycznego modelu terenu - Dz.U. 2020 poz. 632).

Osoba do kontaktu: Paulina Wiecezorek, tel.: 519 863 275

#### Pouczenie:

- Nieusprawiedliwione niestawiennictwo stron nie wstrzymuje czynności geodety – art.32 ust.3 ustawy z dn.17.05.1989 r. – Prawo Geodezyjne i Kartograficzne (Dz.U. 2020 poz. 276, 284 z późn. zm.). W razie usprawiedliwionego niestawiennictwa strony geodeta wstrzymuje czynności do czasu ustania przeszkody lub wyznaczenia pełnomocnika – nie dłużej niż na okres miesiąca – art.32 ust. 4 ustawy z dn.17.05.1989 r. – Prawo Geodezyjne i Kartograficzne (Dz.U. 2020 poz. 276, 284 z późn. zm.).
- Strony powinny posiadać dokument umożliwiający ustalenie tożsamości osoby deklarującej swój udział w czynnościach.
- Zawiadomieni właściciele (władający gruntami) proszeni są o przybycie w oznaczonym terminie i miejscu ze wszystkimi dokumentami, jakie mogą być przydatne przy wykonywaniu czynności ustalenia granic działek ewidencyjnych.
- W przypadku współwłasności lub współużytkowania wieczystego, małżeńskiej wspólnoty ustawowej itp. – uczestnikami postępowania są wszystkie strony mające tytuł prawny do nieruchomości. W imieniu osób nieobecnych mogą występować pełnomocnicy.
- W przypadku występowania w charakterze przedstawiciela – należy przedstawić pełnomocnictwo na piśmie. Dokument świadczący o pełnomocnictwie jednorazowym zostanie dołączony do akt.

#### Klauzula RODO

Działając na podstawie art. 14 ust. 1 i 2 rozporządzenia Parlamentu Europejskiego i Rady w sprawie ochrony osób fizycznych w związku z przetwarzaniem danych osobowych i w sprawie swobodnego przepływu takich danych oraz uchylenia dyrektywy 95/46 WE Dz.U.U.E.L2016.119.1 (dalej: RODO) informuję, że:

- administratorem danych przetwarzanych w związku z niniejszymi czynnościami na gruncie jest: **GLOB K&Z** z siedzibą przy ul. Komorskiej 48a, 04-161 Warszawa
- dane osobowe będą przetwarzane w celu przeprowadzenia np. podziału nieruchomości na podstawie art. 6 ust. 1 lit. c RODO w związku z ustawą z dnia 21.08.1997 r. o gospodarce nieruchomościami (Dz. U. 2020 poz. 65, 284 z późn. zm.) oraz rozporządzeniem Rady Ministrów z dnia 7.12.2004 r. w sprawie sposobu i trybu dokonywania podziałów nieruchomości (Dz. U. z 2004 r. Nr 268, poz. 2663, 2664 z późn. zm.) a także ustawą z dnia 29.09.1994 o rachunkowości (Dz. U.2019 r. poz. 351, 1495, 1571, 1655, 1680), z której wynika okres przechowywania danych w celu niezbędnym do rozliczeń.
- będą przetwarzane dane kontaktowe/adresowe oraz dane dotyczące nieruchomości.
- odbiorcą danych będą podmioty i organy określone w ustawie o gospodarce nieruchomościami i w ustawie z dnia 17.05.1989 r. Prawo geodezyjne i kartograficzne (Dz.U. 2020 poz. 276, 284 z późn. zm.).
- dane osobowe nie będą przekazywane do państwa trzeciego ani do organizacji międzynarodowej.
- dane będą przechowywane przez okres wynikający z ustawy Prawo Geodezyjne i Kartograficzne, tj. 3 lata od dnia zawiadomienia o zakończeniu prac.
- osobie, której dane dotyczą przysługuje prawo:
  - dostępu do danych (art. 15 RODO),
  - żądania ich sprostowania (art. 16 RODO),
  - prawo do ograniczenia przetwarzania w przypadkach wymienionych w art. 18 RODO.
- w związku z tym, że przetwarzanie danych osobowych odbywa się wyłącznie na podstawie przepisów prawa (art. 6 ust. 1 lit. c RODO) osobie, której dane dotyczą nie przysługuje prawo do przenoszenia danych (art. 20 RODO) ani prawo do wniesienia sprzeciwu na podstawie art. 21 RODO. Informuję, że prawo do sprzeciwu przysługuje wówczas, gdy dane osobowe są przetwarzane na podstawie art. 6 ust. 1 lit. e lub f RODO. Taka sytuacja nie ma tu miejsca.
- osobie, której dane dotyczą przysługuje prawo wniesienia skargi do organu nadzorczego zgodnie z art. 77 RODO. W Polsce organem nadzorczym jest Prezes Urzędu Ochrony Danych Osobowych (adres: 00-193 Warszawa, ul. Stawki 2).
- dane osobowe zostały pozyskane od właściwego miejscowo Starosty, który jest źródłem pochodzenia danych w rozumieniu art.14 ust. 2 lit. f RODO.
- w trakcie przetwarzania danych osobowych nie będzie dochodziło do "wyłączenia zautomatyzowanego" podejmowania decyzji ani do profilowania, o którym mowa w art. 22 ust. 1.



GLOB-K&Z

ul. Komorska 48A, 04-161 Warszawa  
22 425 19 40, tel. 22 425 19 41  
Regon 030887630 NIP 825-184-17-93

2020-10-05

GEODETA

*Paulina Wiecezorek*  
mgr inż. Paulina Wiecezorek



Glob-K&Z

GLOB - K&Z

ul. Komorska 48A, 04-161 Warszawa  
tel. 22 425 19 40, email: biuro@glob-kz.pl  
REGON: 030887630, NIP: 825-184-17-93

OPGK RZESZÓW S.A.

UL. GEODETÓW 1

35-328 RZESZÓW

REGON 690034071

Nr zaw.: BIP - 25

#### ZAWIADOMIENIE

Działając na podstawie zgłoszenia pracy geodezyjnej ID. **GKN.6640.329.2020.** zarejestrowanego w **Powiatowym Ośrodku Dokumentacji Geodezyjnej i Kartograficznej w Busku-Zdroju** zawiadamiam, że w dniu 2020-10-28 o godzinie 12:00 nastąpi **ustalenie przebiegu granic działek ewidencyjnych** – zgodnie z § 37-39 rozporządzenia Ministra Rozwoju Regionalnego i Budownictwa z dnia 29 marca 2001 r. w sprawie ewidencji gruntów i budynków (Dz.U. 2019 poz. 393 z późn. zm.).

Wymienione wyżej czynności dotyczyć będą dz. ew. **671/7** brak KW, **674/1** brak KW, **674/2** z KW 58525, **757** z KW KI1B/00039218/0 z obrębu SZANIEC.

Rozpoczęcie ww. czynności nastąpi w miejscowości Szaniec nr 235A.

Osoba do kontaktu: Paulina Wieczorek, tel.: 519 863 275

#### Pouczenie:

- Nieusprawiedliwione niestawienie stron nie wstrzymuje czynności geodety – art.32 ust.3 ustawy z dn.17.05.1989 r. – Prawo Geodezyjne i Kartograficzne (Dz.U. 2020 poz. 276, 284 z późn. zm.). W razie usprawiedliwionego niestawienia strony geodeta wstrzymuje czynności do czasu ustania przeszkody lub wyznaczenia pełnomocnika – nie dłużej niż na okres miesiąca – art.32 ust. 4 ustawy z dn.17.05.1989 r. – Prawo Geodezyjne i Kartograficzne (Dz.U. 2020 poz. 276, 284 z późn. zm.).
- Strony powinny posiadać dokument umożliwiający ustalenie tożsamości osoby deklarującej swój udział w czynnościach.
- Zawiadomieni właściciele (władający gruntami) proszeni są o przybycie w oznaczonym terminie i miejscu ze wszystkimi dokumentami, jakie mogą być przydatne przy wykonywaniu czynności ustalenia granic działek ewidencyjnych.
- W przypadku współwłasności lub współużytkowania wieczystego, małżeńskiej wspólnoty ustawowej itp. – uczestnikami postępowania są wszystkie strony mające tytuł prawny do nieruchomości. W imieniu osób nieobecnych mogą występować pełnomocnicy.
- W przypadku występowania w charakterze przedstawiciela – należy przedstawić pełnomocnictwo na piśmie. Dokument świadczący o pełnomocnictwie jednorazowym zostanie dołączony do akt.

#### Klauzula RODO


Działając na podstawie art. 14 ust. 1 i 2 rozporządzenia Parlamentu Europejskiego i Rady w sprawie ochrony osób fizycznych w związku z przetwarzaniem danych osobowych i w sprawie swobodnego przepływu takich danych oraz uchylenia dyrektywy 95/46 WE Dz.U.UE.L2016.119.1 (dalej: RODO) informuję, że:

- administratorem danych przetwarzanych w związku z niniejszymi czynnościami na gruncie jest: **GLOB K&Z** z siedzibą przy ul. Komorskiej 48a, 04-161 Warszawa
- dane osobowe będą przetwarzane w celu przeprowadzenia np. podziału nieruchomości na podstawie art. 6 ust. 1 lit. c RODO w związku z ustawą z dnia 21.08.1997 r. o gospodarce nieruchomościami (Dz. U. 2020 poz. 65, 284 z późn. zm.) oraz rozporządzeniem Rady Ministrów z dnia 7.12.2004 r. w sprawie sposobu i trybu dokonywania podziałów nieruchomości (Dz. U. z 2004 r. Nr 268, poz. 2663 , 2664 z późn. zm.) a także ustawą z dnia 29.09.1994 o rachunkowości (Dz. U.2019 r. poz. 351, 1495, 1571, 1655, 1680 ), z której wynika okres przechowywania danych w celu niezbędnym do rozliczeń.
- będą przetwarzane dane kontaktowe/adresowe oraz dane dotyczące nieruchomości.
- odbiorcą danych będą podmioty i organy określone w ustawie o gospodarce nieruchomościami i w ustawie z dnia 17.05.1989 r. Prawo geodezyjne i kartograficzne (Dz.U. 2020 poz. 276, 284 z późn. zm.).
- dane osobowe nie będą przekazywane do państwa trzeciego ani do organizacji międzynarodowej.
- dane będą przechowywane przez okres wynikający z ustawy Prawo Geodezyjne i Kartograficzne, tj. 3 lata od dnia zawiadomienia o zakończeniu prac.
- osobie, której dane dotyczą przysługuje prawo:
  - dostępu do danych (art. 15 RODO),
  - żądania ich sprostowania (art. 16 RODO),
  - prawo do ograniczenia przetwarzania w przypadkach wymienionych w art. 18 RODO.
- w związku z tym, że przetwarzanie danych osobowych odbywa się wyłącznie na podstawie przepisów prawa (art. 6 ust. 1 lit. c RODO) osobie, której dane dotyczą nie przysługuje prawo do przenoszenia danych (art. 20 RODO) ani prawo do wniesienia sprzeciwu na podstawie art. 21 RODO. Informuję, że prawo do sprzeciwu przysługuje wówczas, gdy dane osobowe są przetwarzane na podstawie art. 6 ust. 1 lit. e lub f RODO. Taka sytuacja nie ma tu miejsca.
- osobie, której dane dotyczą przysługuje prawo wniesienia skargi do organu nadzorczego zgodnie z art. 77 RODO. W Polsce organem nadzorczym jest Prezes Urzędu Ochrony Danych Osobowych (adres: 00-193 Warszawa, ul. Stawki 2).
- dane osobowe zostały pozyskane od właściwego miejscowo Starosty, który jest źródłem pochodzenia danych w rozumieniu art.14 ust. 2 lit. f RODO.
- w trakcie przetwarzania danych osobowych nie będzie dochodziło do "wyłączenie zautomatyzowanego" podejmowania decyzji ani do profilowania, o którym mowa w art. 22 ust. 1.

  
GLOB-K&Z  
ul. Komorska 48A, 04-161 Warszawa  
22 425 19 40, fax 22 425 19 41  
Glob-K&Z Regon 030887630 NIP 825-184-17-93

2020 -10- 05

GEODETA

  
mgr inż. Paulina Wieczorek





GLOB - K&Z

ul. Komorska 48A, 04-161 Warszawa  
tel. 22 425 19 40, email: biuro@glob-kz.pl  
REGON: 030887630, NIP: 825-184-17-93

OPGK RZESZÓW S.A.  
UL. GEODETÓW 1  
35-328 RZESZÓW  
NIP 8130333537 REGON 690034071

Nr zaw.: BIP - 36

| ZAWIADOMIENIE   | Klauzula RODO   |
|---|---|
| <p>Działając na podstawie zgłoszenia pracy geodezyjnej ID. <b>GKN.6640.329.2020.</b> zarejestrowanego w <b>Powiatowym Ośrodku Dokumentacji Geodezyjnej i Kartograficznej w Busku-Zdroju</b> zawiadamiam, że w dniu 30.10.2020 o godzinie 11:00 nastąpi <b>ustalenie przebiegu granic działek ewidencyjnych</b> – zgodnie z § 37-39 rozporządzenia Ministra Rozwoju Regionalnego i Budownictwa z dnia 29 marca 2001 r. w sprawie ewidencji gruntów i budynków (Dz.U. 2019 poz. 393 z późn. zm.).</p>   | <p>Działając na podstawie art. 14 ust. 1 i 2 rozporządzenia Parlamentu Europejskiego i Rady w sprawie ochrony osób fizycznych w związku z przetwarzaniem danych osobowych i w sprawie swobodnego przepływu takich danych oraz uchylenia dyrektywy 95/46 WE Dz.U.UE.L2016.119.1 (dalej: RODO) informuję, że:</p>   |
| <p>Wymienione wyżej czynności dotyczyć będą dz. ew. <b>20</b> z KW KI1B/00012381/1, <b>21</b> z KW KI1B/00044466/1, <b>22</b> brak KW, <b>24</b> z KW 48899, <b>25</b> z KW KI1B/00073573/6, <b>26</b> z KW KI1B/00060791/6, <b>27</b> brak KW, <b>28</b> z KW KI1B/00058698/7, <b>29</b> z KW KI1B/00073573/6, <b>30</b> z KW KI1B/00055816/0, <b>31</b> z KW 48899, <b>32</b> z KW KI1B/00010440/6, <b>34</b> z KW KI1B/00017737/4, <b>36</b> z KW 58741, <b>37</b> brak KW, <b>38</b> brak KW, <b>39</b> z KW KI1B/00017737/4, <b>40</b> z KW KI1B/00073573/6, <b>118</b> z KW KI1B/00039218/0 obręb SZANIEC; dz. ew. <b>470</b> brak KW obręb MŁYNY.</p> <p>Rozpoczęcie ww. czynności nastąpi w miejscowości Szaniec, w świetlicy OSP w Szarciu (adres: Szaniec 161).</p> <p>Czynności ustalenia przebiegu granic działek ewidencyjnych przeprowadzone zostaną kameralnie na podstawie <b>ortofotomapy</b> cyfrowej – rastrowy obraz powierzchni Ziemi, powstały w wyniku ortorektifikacji fotogrametrycznego zdjęcia lotniczego lub zobrazowania satelitarnego (Rodz. 2 §3 Ust. 1 Pkt. 1 Rozporządzenia Ministra Rozwoju z dnia 23 marca 2020 r. w sprawie baz danych dotyczących zobrazowań lotniczych i satelitarnych oraz ortofotomapy i numerycznego modelu terenu - Dz.U. 2020 poz. 632).</p>   | <ol style="list-style-type: none"><li>administratorem danych przetwarzanych w związku z niniejszymi czynnościami na gruncie jest: <b>GLOB K&amp;Z</b> z siedzibą przy ul. Komorskiej 48a, 04-161 Warszawa</li><li>dane osobowe będą przetwarzane w celu przeprowadzenia np. podziału nieruchomości na podstawie art. 6 ust. 1 lit. c RODO w związku z ustawą z dnia 21.08.1997 r. o gospodarce nieruchomościami (Dz. U. 2020 poz. 65, 284 z późn. zm.) oraz rozporządzeniem Rady Ministrów z dnia 7.12.2004 r. w sprawie sposobu i trybu dokonywania podziałów nieruchomości (Dz. U. z 2004 r. Nr 268, poz. 2663, 2664 z późn. zm.) a także ustawą z dnia 29.09.1994 o rachunkowości (Dz. U.2019 r. poz. 351, 1495, 1571, 1655, 1680 ), z której wynika okres przechowywania danych w celu niezbędnym do rozliczeń.</li><li>będą przetwarzane dane kontaktowe/adresowe oraz dane dotyczące nieruchomości.</li><li>odbiorcą danych będą podmioty i organy określone w ustawie o gospodarce nieruchomościami i w ustawie z dnia 17.05.1989 r. Prawo geodezyjne i kartograficzne (Dz.U. 2020 poz. 276, 284 z późn. zm.).</li><li>dane osobowe nie będą przekazywane do państwa trzeciego ani do organizacji międzynarodowej.</li><li>dane będą przechowywane przez okres wynikający z ustawy Prawo Geodezyjne i Kartograficzne, tj. 3 lata od dnia zawiadomienia o zakończeniu prac.</li><li>osobie, której dane dotyczą przysługuje prawo:<ul style="list-style-type: none"><li>dostępu do danych (art. 15 RODO),</li><li>żądania ich sprostowania (art. 16 RODO),</li><li>prawo do ograniczenia przetwarzania w przypadkach wymienionych w art. 18 RODO.</li></ul></li><li>w związku z tym, że przetwarzanie danych osobowych odbywa się wyłącznie na podstawie przepisów prawa (art. 6 ust. 1 lit. c RODO) osobie, której dane dotyczą nie przysługuje prawo do przenoszenia danych (art. 20 RODO) ani prawo do wniesienia sprzeciwu na podstawie art. 21 RODO. Informuję, że prawo do sprzeciwu przysługuje wówczas, gdy dane osobowe są przetwarzane na podstawie art. 6 ust. 1 lit. e lub f RODO. Taka sytuacja nie ma tu miejsca.</li><li>osobie, której dane dotyczą przysługuje prawo wniesienia skargi do organu nadzorczego zgodnie z art. 77 RODO. W Polsce organem nadzorczym jest Prezes Urzędu Ochrony Danych Osobowych (adres: 00-193 Warszawa, ul. Stawki 2).</li><li>dane osobowe zostały pozyskane od właściwego miejscowo Starosty, który jest źródłem pochodzenia danych w rozumieniu art.14 ust. 2 lit. f RODO.</li><li>w trakcie przetwarzania danych osobowych nie będzie dochodziło do "wyłączenie zautomatyzowanego" podejmowania decyzji ani do profilowania, o którym mowa w art. 22 ust. 1.</li></ol> |
| <p>Osoba do kontaktu: Paulina Wieczorek, tel.: 519 863 275</p>  |   |
| <p><b>Pouczenie:</b></p> <ol style="list-style-type: none"><li><u>Nieusprawiedliwione niestawiennictwo stron nie wstrzymuje czynności geodety</u> – art.32 ust.3 ustawy z dn.17.05.1989 r. – Prawo Geodezyjne i Kartograficzne (Dz.U. 2020 poz. 276, 284 z późn. zm.). W razie usprawiedliwionego niestawiennictwa strony geodeta wstrzymuje czynności do czasu ustania przeszkody lub wyznaczenia pełnomocnika – nie dłużej niż na okres miesiąca – art.32 ust. 4 ustawy z dn.17.05.1989 r. – Prawo Geodezyjne i Kartograficzne (Dz.U. 2020 poz. 276, 284 z późn. zm.).</li><li>Strony powinny posiadać dokument umożliwiający ustalenie tożsamości osoby deklarującej swój udział w czynnościach.</li><li>Zawiadomieni właściciele (władający gruntami) proszeni są o przybycie w oznaczonym terminie i miejscu ze wszystkimi dokumentami, jakie mogą być przydatne przy wykonywaniu czynności ustalenia granic działek ewidencyjnych.</li><li>W przypadku współwłasności lub współużytkowania wieczystego, małżeńskiej wspólnoty ustawowej itp. – uczestnikami postępowania są wszystkie strony mające tytuł prawny do nieruchomości. W imieniu osób nieobecnych mogą występować pełnomocnicy.</li><li>W przypadku występowania w charakterze przedstawiciela – należy przedstawić pełnomocnictwo na piśmie. Dokument świadczący o pełnomocnictwie jednorazowym zostanie dołączony do akt.</li></ol> |   |



GLOB-K&Z  
ul. Komorska 48A, 04-161 Warszawa  
22 425 19 40 tel. 22 425 19 41  
Regon 030887630 NIP 825-184-17-93

2020 - 10 - 05

GEODETA  
  
mgr inż. Paulina Wieczorek



GLOB - K&Z

ul. Komorska 48A, 04-161 Warszawa  
tel. 22 425 19 40, email: biuro@glob-kz.pl  
REGON: 030887630, NIP: 825-184-17-93

OPGK RZESZÓW S.A.  
UL. GEODETÓW 1  
35-328 RZESZÓW  
NIP 8130333537 REGON 690034072

Nr zaw.: BIP - 37

| ZAWIADOMIENIE   | Klauzula RODO   |
|---|---|
| <p>Działając na podstawie zgłoszenia pracy geodezyjnej ID. <b>GKN.6640.329.2020.</b> zarejestrowanego w <b>Powiatowym Ośrodku Dokumentacji Geodezyjnej i Kartograficznej w Busku-Zdroju</b> zawiadamiam, że w dniu 30.10.2020 o godzinie 12:00 nastąpi <b>ustalenie przebiegu granic działek ewidencyjnych</b> – zgodnie z § 37-39 rozporządzenia Ministra Rozwoju Regionalnego i Budownictwa z dnia 29 marca 2001 r. w sprawie ewidencji gruntów i budynków (Dz.U. 2019 poz. 393 z późn. zm.).</p>   | <p>Działając na podstawie art. 14 ust. 1 i 2 rozporządzenia Parlamentu Europejskiego i Rady w sprawie ochrony osób fizycznych w związku z przetwarzaniem danych osobowych i w sprawie swobodnego przepływu takich danych oraz uchylenia dyrektywy 95/46 WE Dz.U.U.E.L2016.119.1 (dalej: RODO) informuję, że:</p>  |
| <p>Wymienione wyżej czynności dotyczyć będą dz. ew. <b>1</b> brak KW, <b>2</b> brak KW, <b>3</b> brak KW, <b>4</b> z KW KI1B/00064056/0, <b>5</b> z KW KI1B/00040220/7, <b>6</b> z KW KI1B/00071098/8, <b>7</b> z KW KI1B/00039218/0, <b>8</b> z KW KI1B/00073573/6, <b>10</b> z KW KI1B/00024962/2, <b>11</b> z KW KI1B/00073573/6, <b>12</b> z KW KI1B/00073573/6, <b>13</b> z KW KI1B/00073573/6, <b>14</b> z KW 59919, <b>15</b> z KW KI1B/00073573/6, <b>16</b> brak KW, <b>17</b> brak KW, <b>18</b> brak KW, <b>19</b> brak KW, <b>20</b> z KW KI1B/00012381/8, <b>118</b> z KW KI1B/00039218/0 obręb SZANIEC; dz. ew. <b>470</b> brak KW, <b>471</b> z KW KI1B/00040570/5, <b>507/3</b> z KW KI1B/00075212/2, <b>512</b> z KW KI1B/00040570/5, <b>513</b> z KW KI1B/00039963/7 obręb MŁYNY.</p> <p>Rozpoczęcie ww. czynności nastąpi w miejscowości Szaniec, w świetlicy OSP w Szańcu (adres: Szaniec 161).</p> <p>Czynności ustalenia przebiegu granic działek ewidencyjnych przeprowadzone zostaną kameralnie na podstawie <b>ortofotomapy</b> cyfrowej – rastrowy obraz powierzchni Ziemi, powstały w wyniku ortorektifikacji fotogrametrycznego zdjęcia lotniczego lub zobrazowania satelitarnego (Rodz. 2 §3 Ust. 1 Pkt. 1 Rozporządzenia Ministra Rozwoju z dnia 23 marca 2020 r. w sprawie baz danych dotyczących zobrazowań lotniczych i satelitarnych oraz ortofotomapy i numerycznego modelu terenu - Dz.U. 2020 poz. 632).</p> | <ol style="list-style-type: none"><li>1. administratorem danych przetwarzanych w związku z niniejszymi czynnościami na gruncie jest: <b>GLOB K&amp;Z</b> z siedzibą przy ul. Komorskiej 48a, 04-161 Warszawa</li><li>2. dane osobowe będą przetwarzane w celu przeprowadzenia np. podziału nieruchomości na podstawie art. 6 ust. 1 lit. c RODO w związku z ustawą z dnia 21.08.1997 r. o gospodarce nieruchomościami (Dz. U. 2020 poz. 65, 284 z późn. zm.) oraz rozporządzeniem Rady Ministrów z dnia 7.12.2004 r. w sprawie sposobu i trybu dokonywania podziałów nieruchomości (Dz. U. z 2004 r. Nr 268, poz. 2663, 2664 z późn. zm.) a także ustawą z dnia 29.09.1994 o rachunkowości (Dz. U.2019 r. poz. 351, 1495, 1571, 1655, 1680), z której wynika okres przechowywania danych w celu niezbędnym do rozliczeń.</li><li>3. będą przetwarzane dane kontaktowe/adresowe oraz dane dotyczące nieruchomości.</li><li>4. odbiorcą danych będą podmioty i organy określone w ustawie o gospodarce nieruchomościami i w ustawie z dnia 17.05.1989 r. Prawo geodezyjne i kartograficzne (Dz.U. 2020 poz. 276, 284 z późn. zm.).</li><li>5. dane osobowe nie będą przekazywane do państwa trzeciego ani do organizacji międzynarodowej.</li><li>6. dane będą przechowywane przez okres wynikający z ustawy Prawo Geodezyjne i Kartograficzne, tj. 3 lata od dnia zawiadomienia o zakończeniu prac.</li><li>7. osobie, której dane dotyczą przysługuje prawo:<ul style="list-style-type: none"><li>- dostępu do danych (art. 15 RODO),</li><li>- żądania ich sprostowania (art. 16 RODO),</li><li>- prawo do ograniczenia przetwarzania w przypadkach wymienionych w art. 18 RODO.</li></ul></li><li>8. w związku z tym, że przetwarzanie danych osobowych odbywa się wyłącznie na podstawie przepisów prawa (art. 6 ust. 1 lit. c RODO) osobie, której dane dotyczą nie przysługuje prawo do przenoszenia danych (art. 20 RODO) ani prawo do wniesienia sprzeciwu na podstawie art. 21 RODO. Informuję, że prawo do sprzeciwu przysługuje wówczas, gdy dane osobowe są przetwarzane na podstawie art. 6 ust. 1 lit. e lub f RODO. Taka sytuacja nie ma tu miejsca.</li><li>9. osobie, której dane dotyczą przysługuje prawo wniesienia skargi do organu nadzorczego zgodnie z art. 77 RODO. W Polsce organem nadzorczym jest Prezes Urzędu Ochrony Danych Osobowych (adres: 00-193 Warszawa, ul. Stawki 2).</li><li>10. dane osobowe zostały pozyskane od właściwego miejscowo Starosty, który jest źródłem pochodzenia danych w rozumieniu art.14 ust. 2 lit. f RODO.</li><li>11. w trakcie przetwarzania danych osobowych nie będzie dochodziło do "wyłączenie zautomatyzowanego" podejmowania decyzji ani do profilowania, o którym mowa w art. 22 ust. 1.</li></ol> |
| <p>Osoba do kontaktu: Paulina Wieczorek, tel.: 519 863 275</p>  |   |
| <p><b>Pouczenie:</b></p> <ol style="list-style-type: none"><li>1. <u>Nieusprawiedliwione niestawienie stron nie wstrzymuje czynności geodety</u> – art.32 ust.3 ustawy z dn.17.05.1989 r. – Prawo Geodezyjne i Kartograficzne (Dz.U. 2020 poz. 276, 284 z późn. zm.). W razie usprawiedliwionego niestawienia strony geodeta wstrzymuje czynności do czasu ustania przeszkody lub wyznaczenia pełnomocnika – nie dłużej niż na okres miesiąca – art.32 ust. 4 ustawy z dn.17.05.1989 r. – Prawo Geodezyjne i Kartograficzne (Dz.U. 2020 poz. 276, 284 z późn. zm.).</li><li>2. Strony powinny posiadać dokument umożliwiający ustalenie tożsamości osoby deklarującej swój udział w czynnościach.</li><li>3. Zawiadomieni właściciele (władający gruntami) proszeni są o przybycie w oznaczonym terminie i miejscu ze wszystkimi dokumentami, jakie mogą być przydatne przy wykonywaniu czynności ustalenia granic działek ewidencyjnych.</li><li>4. W przypadku współwłasności lub współużytkowania wieczystego, małżeńskiej wspólnoty ustawowej itp. – uczestnikami postępowania są wszystkie strony mające tytuł prawny do nieruchomości. W imieniu osób nieobecnych mogą występować pełnomocnicy.</li><li>5. W przypadku występowania w charakterze przedstawiciela – należy przedstawić pełnomocnictwo na piśmie. Dokument świadczący o pełnomocnictwie jednorazowym zostanie dołączony do akt.</li></ol>                                    |   |



GLOB-K&Z

ul. Komorska 48A, 04-161 Warszawa  
22 425 19 40 fax 22 425 19 41  
Regon 030887630 NIP 825-184-17-93

2020 -10- 05

GEODETA  
  
mgr inż. Paulina Wieczorek